



REPÚBLICA DE CHILE  
I.MUNICIPALIDAD DE HUALAÑE  
ALCALDÍA



**DECRETO EXENTO Nº: 00803/2024**

**MAT. PLAN COMUNAL PARA LA REDUCCIÓN DE RIESGOS DE  
DESASTRES.**

**HUALAÑE, 22/03/2024**

**VISTO:**

- 1) La Ley Nº 21.364 de fecha 27 de Julio de 2021 que permite la creación del Plan Comunal para la Reducción de Riesgos de Desastres.
- 2) La necesidad de contar con un Plan Comunal para la Reducción de Riesgos de Desastres como instrumento que permite gestionar el conjunto de acciones, iniciativas de inversión, proyectos y programas orientados a la reducción del Riesgo de Desastres (RRD) de la comuna.
- 4) El Informe Técnico Plan Comunal para la Reducción del Riesgo de Desastres, revisado y aprobado con fecha 20.02.2024 por SENAPRED.
- 3) El Acta N°1 de fecha 12 de marzo del 2024, el Comité de Gestión del Riesgo de Desastres (COGRID) aprueba el Plan Comunal para la Reducción del Riesgo de Desastres de la comuna de Hualañe.

**CONSIDERANDO:**

1.- Las facultades que me confiere la Ley 18.695 **Orgánica Constitucional de municipalidades**, su reglamento y modificaciones posteriores, he acordado y:

**DECRETO**

**APRUÉBESE:**

el Plan Comunal para la Reducción del Riesgo de Desastres de la comuna de Hualañe .

**INCORPÓRESE:**

un ejemplar del Plan Comunal para la Reducción de Riesgos de Desastres el cual quedará adjunto al presente decreto.

**ANÓTESE, COMUNÍQUESE, REGÍSTRESE Y ARCHÍVESE**



**CAROLINA ALEJANDRA MUÑOZ NUÑEZ**


Alcaldesa  
Ilustre Municipalidad De Hualañe



**JORGE ANDRES DIAZ ROJAS**

Secretario Municipal  
Secretaría Municipal


JADR/AMUF/AMGC/LACP/VAGN

	COMUNA DE HUALAÑÉ	FORMATO VERSION: 03.1
	PLAN COMUNAL PARA LA REDUCCIÓN DEL RIESGO DE DESASTRES	Página 1 de 27
	Fecha: 23-02-2024	

# PLAN COMUNAL PARA LA REDUCCIÓN DEL RIESGO DE DESASTRES 2024-2025


## COMUNA DE HUALAÑÉ

Aprobado mediante Decreto Alcaldicio N°: [indique número y fecha]

	COMUNA DE HUALAÑÉ	FORMATO VERSION: 03.1
	PLAN COMUNAL PARA LA REDUCCIÓN DEL RIESGO DE DESASTRES	Página 2 de 27
	Fecha: 23-02-2024	

## INDICE

1. Introducción.....	3
1.1. Objetivo.....	3
2. Marco Nacional para la Reducción del Riesgo de Desastres.....	3
2.1. Ley N° 21.364, 2021, Establece el Sistema Nacional de Prevención y Respuesta ante Desastres y Sustituye la Oficina Nacional de Emergencia por el Servicio Nacional de Prevención y Respuesta ante Desastres, y adecúa normas que Indica.....	3
2.2. Política Nacional Para la Reducción del Riesgo de Desastres.....	4
2.3. Marco Comunal Para la Reducción del Riesgo de Desastres.....	4
3. Vínculo con Otros Planes.....	5
3.1. Plan Estratégico Nacional para la RRD y Plan Regional para la RRD.....	5
3.2. Plan de Desarrollo Comunal (PLADECO).....	5
3.3. Plan Regulador Comunal.....	5
4. Descripción del Riesgo Comunal (Amenazas, Vulnerabilidades y Exposición).....	6
4.1. Cuadro Resumen Identificación del Riesgo Comunal.....	8
4.2. Ficha Técnica de Identificación de Amenazas y Vulnerabilidades.....	10
5. Acciones Estratégicas.....	13
5.1. Ficha de Acción Estratégica.....	13
Proporcionar una respuesta eficiente y eficaz.....	15
Establecer un protocolo interno Municipal de respuesta ante emergencias dentro del territorio comunal.....	15
6. Seguimiento del Plan.....	19
7. Revisión Periódica del Plan Comunal para la RRD.....	25
8. Actualización del Plan Comunal RRD.....	26
9. Supervisión del Plan.....	27
10. Referencias Bibliográficas e Información Complementaria.....	27

	COMUNA DE HUALAÑÉ	FORMATO VERSION: 03.1
	PLAN COMUNAL PARA LA REDUCCIÓN DEL RIESGO DE DESASTRES	Página 3 de 27
	Fecha: 23-02-2024	

## 1. Introducción.

La comuna de Hualañé ubicada en la Región del Maule de la República Chilena, limita al norte con la Región del Libertador Bernardo O'Higgins con las comunas de Lolol y Santa Cruz, al sur con las comunas de Sagrada Familia y Curepto, al este con la comuna de Rauco y al oeste con la comuna de Licantén y Vichuquén. La comuna cuenta con una población proyectada al 2023 de 10.230 habitantes divididos en 6286 personas habitando en zonas urbanas y 3944 personas habitando en zonas rurales.

El plan de Reducción del Riesgo de Desastres comunal es el instrumento de planificación y organización humana para la utilización óptima de los recursos físicos, humanos y técnicos previstos con la finalidad de reducir al mínimo las posibles consecuencias humanas y/o económicas que puedan derivar de una situación de emergencia; este plan integra un conjunto de estrategias que permiten reducir la posibilidad de ser afectados si se presenta la emergencia.

La experiencia a nivel nacional, regional y comunal en términos de gestión de riesgos de desastres nos da como diagnóstico que nos encontramos con una rica historia sobre incidentes de potencial catastrófico, donde podemos encontrar: incendios forestales, inundaciones, remoción de masa, incendios estructurales, terremotos y emergencias sanitarias. Estas condiciones dan como resultado que en Chile y en esta comuna en especial exista un nivel de riesgo permanente, en el cual se han producido numerosas pérdidas en términos de infraestructura habitacional, urbana y de recursos naturales en los últimos años.

Producto de esta amenaza permanente, el presente Plan Comunal para la Reducción del Riesgo de Desastres es un instrumento para dar ordenamiento a la planificación de parte del municipio para la reducción del riesgo de desastres. En este contexto se busca potenciar las capacidades de prevención y mitigación, sin descuidar el continuo perfeccionamiento de las actividades de preparación y atención de emergencias y desastres, de acuerdo con las realidades particulares de riesgos y recursos de la Comuna de Hualañé.

Es por ello relevante para toda la comunidad de Hualañé la correcta ejecución del instrumento, la cual hace participe a organismos públicos como a la comunidad organizada ya que las acciones plasmadas en este plan, tienen como único objetivo mejorar la resiliencia de la comuna de Hualañé frente a emergencias y desastres.


### 1.1. Objetivo.

Planificar y gestionar el conjunto de actividades, iniciativas, proyectos y programas orientados a la Reducción del Riesgo de Desastres en la comuna considerando los riesgos presentes en el territorio, definiendo para ello, objetivos estratégicos comunales y acciones estratégicas estructurales y no estructurales, en consonancia, armonía y sistematicidad con el Plan Estratégico Nacional para la RRD, el Plan Regional para la RRD, el Plan de Desarrollo Comunal y el Plan Regulador Comunal.

## 2. Marco Nacional para la Reducción del Riesgo de Desastres.

### 2.1. Ley N° 21.364, 2021, Establece el Sistema Nacional de Prevención y Respuesta ante Desastres y Sustituye la Oficina Nacional de Emergencia por el Servicio Nacional de Prevención y Respuesta ante Desastres, y adecúa normas que Indica.

La ley N° 21.364, 2021, establece lineamientos y orientaciones para el Sistema Nacional de Prevención y Respuesta ante Desastres (en adelante SINAPRED), en base a la generación de acciones enfocadas a la Gestión del Riesgo de Desastres (GRD) en todo el territorio nacional, convirtiéndose en un marco regulador de carácter normativo. Además, crea el Servicio Nacional de Prevención y Respuesta ante Desastres (en adelante SENAPRED o Servicio), sucesor legal de ONEMI, siendo el organismo encargado de asesorar, coordinar, organizar, planificar, evaluar y supervisar las actividades relacionadas a la GRD en el país.

	COMUNA DE HUALAÑÉ	FORMATO VERSION: 03.1
	PLAN COMUNAL PARA LA REDUCCIÓN DEL RIESGO DE DESASTRES	Página 4 de 27
	Fecha: 23-02-2024	

Respecto de los instrumentos para la gestión del riesgo de desastres, la ley en su artículo 24°, establece los Planes para la Gestión del Riesgo de Desastres, como instrumentos que abarcan la planificación para la reducción del riesgo de desastres y la respuesta de la emergencia, con el objetivo de materializar lo establecido en la Política Nacional para la Reducción del Riesgo de Desastres.

Estos Planes comprenden:

- i. El Plan Estratégico Nacional para la Reducción del Riesgo de Desastres.
- ii. Los Planes para la Reducción del Riesgo de Desastres, en los niveles regionales, provinciales<sup>1</sup> y comunales durante las Fases de Mitigación y Preparación.
- iii. Los Planes de Emergencia y sus anexos, durante la Fase de Respuesta, en todos los niveles.

En particular, los Planes para la Reducción del Riesgo de Desastres deben contemplar las acciones definidas en el Plan Estratégico Nacional para la Reducción del Riesgo de Desastres, así como otras acciones tendientes a disminuir las vulnerabilidades de su territorio.

## 2.2. Política Nacional Para la Reducción del Riesgo de Desastres

La Política Nacional para la Reducción del Riesgo de Desastres, es el marco rector para Reducción del Riesgo de Desastres (RRD) en Chile, basado en el Marco de Sendai para la RRD y propone las directrices a través de principios, enfoques, ejes prioritarios y objetivos estratégicos, los que son implementados a través del Plan Estratégico Nacional para la RRD y los instrumentos para la gestión del riesgo de desastres de los niveles, nacional, sectorial, provincial y comunal.

La Política guiará al presente Plan Comunal para la RRD, para que el diseño de las acciones estratégicas estructurales y no estructurales, se encuentren alineadas con los ejes prioritarios, otorgando a su vez, consonancia y armonía con los objetivos estratégicos definidos y/o adaptados por el nivel comunal.


## 2.3. Marco Comunal Para la Reducción del Riesgo de Desastres

A partir de lo establecido en el marco nacional para la RRD, en particular de las modificaciones a la ley N° 18.695 Orgánica Constitucional de Municipalidades, estos órganos podrán desarrollar, funciones relacionadas con la Gestión del Riesgo de Desastres en el territorio de la comuna, para todas las fases del ciclo de gestión del riesgo.

Adicionalmente a lo anteriormente expuesto y como parte del marco comunal para la RRD, se debe considerar el vínculo existente con otros instrumentos definidos en la ley N°18.695, como el Plan de Desarrollo Comunal (PLADECO) y sus programas y el Plan Regulador Comunal, encontrando en estos instrumentos, un complemento para que las acciones estratégicas definidas en el Plan Comunal para la RRD, se encuentren en consonancia y armonía respecto de la visión de desarrollo y ordenamiento territorial de la comuna.

---

<sup>1</sup> Reglamento en trámite, Artículo N° 73°: El Plan Provincial para la RRD corresponderá al conjunto de iniciativas y medidas tendientes a la reducción del riesgo de desastres, que incidan en dicho nivel político administrativo, declaradas en el respectivo Plan Regional para la RRD, entendiéndose aprobado por la sola existencia del Plan Regional para la RRD al cual se vincula territorialmente.

	<b>COMUNA DE HUALAÑÉ</b>	<b>FORMATO VERSION: 03.1</b>
	<b>PLAN COMUNAL PARA LA REDUCCIÓN DEL RIESGO DE DESASTRES</b>	Página 5 de 27
	Fecha: 23-02-2024	

### 3. Vínculo con Otros Planes

#### 3.1. Plan Estratégico Nacional para la RRD y Plan Regional para la RRD

El Plan Comunal Para la Reducción del Riesgo de Desastres, se constituye como un instrumento para la planificación comunal en RRD el cual se relaciona, entre otros, con el Plan Regional para la RRD y a través de este, con el Plan Estratégico Nacional para la RRD (PENRRD), 2020-2030. En este contexto, el presente plan, contiene las acciones estratégicas estructurales y no estructurales para disminuir las vulnerabilidades del territorio, en relación a sus principales riesgos existentes.

Las acciones estratégicas que determina el presente plan, se basan en los siguientes ejes prioritarios establecidos en el PENRRD:

Eje 1: Comprender el Riesgo de Desastres.

Eje 2: Fortalecer la Gobernanza de la Gestión del Riesgo de Desastres.

Eje 3: Planificar e Invertir en la Reducción del Riesgo de Desastres para la Resiliencia.

Eje 4: Proporcionar una Respuesta Eficiente y Eficaz.

Eje 5: Fomentar una Recuperación Sostenible.

La vinculación con estos planes será indicada en el sub capítulo 5.1, mediante la respectiva ficha de acciones estratégicas.


#### 3.2. Plan de Desarrollo Comunal (PLADECO)

El presente plan se encuentra formulado en armonía e integración con el Plan de Desarrollo Comunal (PLADECO), entendiéndose que las acciones estratégicas aquí definidas, constituyen un aporte al desarrollo sostenible de la comuna mediante la reducción del riesgo de desastres.

El Plan Comunal para la RRD visualiza para cada una de las acciones estratégicas desarrolladas en el subcapítulo 5.1 (punto N°14 de la ficha de acción estratégica), si existe o no un vínculo con el PLADECO, de manera de establecer en primera instancia, una fuente para su financiamiento a través de dicho instrumento.

#### 3.3. Plan Regulador Comunal

El Plan Regulador Comunal (PRC) es un instrumento de Ordenamiento Territorial constituido por un conjunto de normas sobre adecuadas condiciones de higiene y seguridad en los edificios y espacios urbanos, y de comodidad en la relación funcional entre las zonas habitacionales, de trabajo, equipamiento y esparcimiento. El Plan Comunal para la RRD puede tomar como insumo el Plan Regulador Comunal para la elaboración del capítulo 4: descripción del riesgo comunal.

	COMUNA DE HUALAÑÉ	FORMATO VERSION: 03.1
	PLAN COMUNAL PARA LA REDUCCIÓN DEL RIESGO DE DESASTRES	Página 6 de 27
	Fecha: 23-02-2024	

#### 4. Descripción del Riesgo Comunal (Amenazas, Vulnerabilidades y Exposición)

La comuna de Hualañé está emplazada en la zona intermedia de la zona central de Chile, administrativamente pertenece a la Provincia de Curicó, Región del Maule, y cuenta con una superficie de 629km<sup>2</sup>. La comuna posee una población estimada de 9.657 habitantes según el censo INE 2017, de las cuales un 59,47% corresponde a población urbana y el 40,53% pertenece al sector rural.

Hualañé está situado 60km al poniente de la ciudad de Curicó y su principal acceso es la Ruta J-60, que une Curicó con Licantén, el balneario de Iloca y la zona de Vichuquén. Hacia el sur, se conecta por puentes sobre el río Mataquito (de régimen pluvio-nival) en los sectores de La Huerta y Paula, que comunican con Sagrada Familia, Villa Prat y Curepto en la Provincia de Talca. Hacia el norte, tiene accesibilidad mediante la Ruta J70i, que conecta con Lolol y la provincia de Colchagua. Además, la comuna posee diversos cuerpos de agua, entre los que se destacan el río Mataquito, el estero El Buche, estero El Molino y el Estero Pichilemu.

La comuna de Hualañé se encuentra emplazada en las unidades geomorfológicas de Llanos de sedimentación fluvial o aluvional y Cordillera de la costa. La Cordillera de la Costa es la unidad geomorfológica dominante en el paisaje comunal, de lomajes y cerros redondeados por la erosión, con altitudes que van desde los 17 m en el plano aluvial del estero Bóquil, 31 metros en el río Mataquito, a la cumbre del cerro Ránguil con 716 m s. n. m.

En cuanto a los eventos críticos presentes en el territorio, la comuna de Hualañé ha detectado los siguientes riesgos críticos:

##### **Amenaza de incendio forestal y/o interfaz**


El cambio climático paulatinamente deja sus huellas en la comuna. Entre otras variables, la sequía, aumento en las temperaturas, lluvias precipitadas, en ocasiones posterior a la estación de invierno generan un incremento en la cantidad y altura de los pastizales y matorrales de las praderas, la que, al deshidratarse con el intenso calor de las estaciones de primavera y verano, propician el incremento de combustible, lo que sumado a las altas temperaturas genera la ocurrencia de incendios forestales o interfaz. Así mismo, la llegada de nuevas familias que han construido sus viviendas en las distintas parcelaciones que han proliferado en el territorio comunal, inciden en el incremento de la severidad de este riesgo.

Sumado a lo anterior, Hualañé colinda con comunas vecinas que poseen similitudes en varios ámbitos, incluida las áreas homogéneas forestales, biodiversidad, tipo de bosque y centros poblados inmersos en zonas rurales. La presencia de patrimonio forestal en el territorio aumenta el riesgo de incendio forestal, los que pueden tener origen tanto en nuestra comuna, como en las localidades vecinas, las cuales incluyen Licantén, Vichuquén, Paredones y Pumanque. Esto se puede transformar en una amenaza por la ocurrencia, recurrencia o multi focos de incendios forestales, lo que dificulta e imposibilita las labores de combate, contención y control de estos mismos.

##### **Amenaza hidrometeorológica**


La presencia del Río Mataquito a lo largo de toda la comuna, junto con la existencia de canales y esteros, son características que favorecen el desencadenamiento de una inundación en la comuna. Bajo la presencia de lluvias intensas se produce un riesgo del aumento o crecida del río Mataquito, lo que puede provocar pérdidas en sectores destinados a la agricultura o construcción de viviendas y deterioro social, afectando de forma directa a la comunidad hualañesina.



	COMUNA DE HUALAÑÉ	FORMATO VERSION: 03.1
	PLAN COMUNAL PARA LA REDUCCIÓN DEL RIESGO DE DESASTRES	Página 7 de 27
	Fecha: 23-02-2024	

### Sismos

La comuna de Hualañé se encuentra en una zona geográfica propensa a la actividad sísmica. Este evento puede generar grandes daños estructurales, específicamente, al ser una comuna con un porcentaje rural considerable, el riesgo de caída de edificaciones es una amenaza inminente para las personas que habitan y transitan por el sector. Además, un sismo de gran intensidad puede provocar derrumbes en el camino, lo que podría impedir el paso vehicular en algunos sectores, impidiendo la conexión en el territorio comunal.

	COMUNA DE HUALAÑÉ	FORMATO VERSION: 03.1
	PLAN COMUNAL PARA LA REDUCCIÓN DEL RIESGO DE DESASTRES	Página 8 de 27
	Fecha: 23-02-2024	


#### 4.1. Cuadro Resumen Identificación del Riesgo Comunal.

*Cuadro N° 1: Cuadro Resumen de Amenazas, Vulnerabilidades y Capacidades*

CUADRO RESUMEN IDENTIFICACIÓN DEL RIESGO COMUNAL				
AMENAZA	PORCENTAJE (%) DE POBLACIÓN EXPUESTA (seleccione una alternativa Entre 1% y el 25% de la población Entre 26% y el 50% de la población Entre 51% y el 75% de la población Entre el 76% y el 100% de la población)	INFRAESTRUCTURA CRÍTICA EXPUESTA <sup>2</sup> (seleccione una alternativa Sí o No)	MEDIO AMBIENTE EXPUESTO <sup>3</sup> (seleccione una alternativa Sí o No)	IMPLEMENTA/DESARROLLA ACCIONES DE RRD FRENTE A LA AMENAZA SELECCIONADA (seleccione una alternativa Sí o No)
<i>Amenaza de incendio forestal y/o interfaz</i>	Entre el 76% y el 100% de la población	Sí	No	Seleccione Sí o No.
<i>Amenaza hidrometeorológica</i>	Entre el 76% y el 100% de la población	Sí	No	Seleccione Sí o No.
<i>Sismos</i>	Entre el 76% y el 100% de la población	Sí	No	Seleccione Sí o No.


<sup>2</sup> (Exposición de infraestructura crítica como por ejemplo: centros de salud, instalaciones de Carabineros, PDI, Bomberos, establecimientos educacionales, servicios básicos, entre otros).

<sup>3</sup> (Exposición de áreas silvestres protegidas, parques nacionales, o áreas de especial interés como sitios arqueológicos, biodiversidad, entre otros).

	COMUNA DE HUALAÑÉ	FORMATO VERSION: 03.1
	PLAN COMUNAL PARA LA REDUCCIÓN DEL RIESGO DE DESASTRES	Página 9 de 27
	Fecha: 23-02-2024	

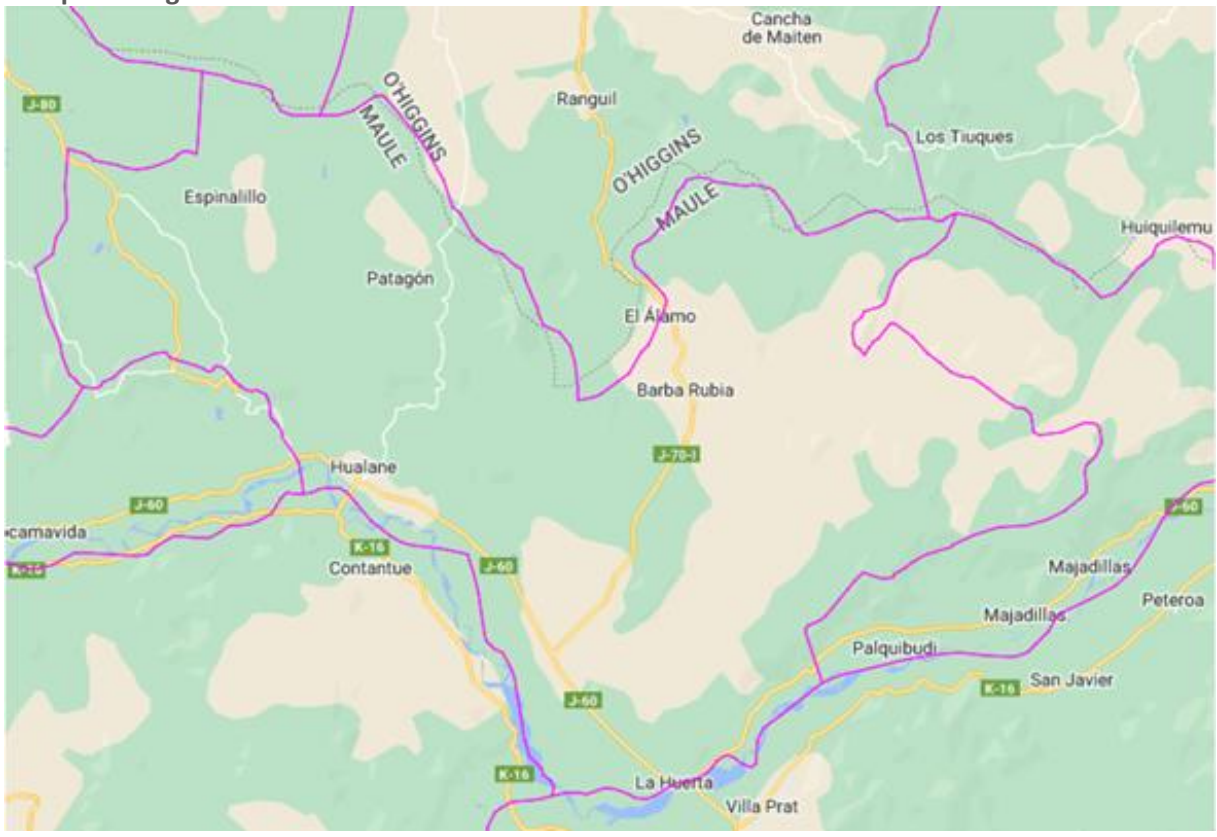
AMENAZA	PORCENTAJE (%) DE POBLACIÓN EXPUESTA	INFRAESTRUCTURA CRÍTICA EXPUESTA	MEDIO AMBIENTE EXPUESTO	ACCIONES DE RRD
Indique nombre de la amenaza	Seleccione una alternativa.	Seleccione Sí o No.	Seleccione Sí o No.	Seleccione Sí o No.

Para agregar más amenazas pinche aquí y haga clic en el botón **+** que aparece al costado inferior derecho de este cuadro


	COMUNA DE HUALAÑÉ	FORMATO VERSION: 03.1
	PLAN COMUNAL PARA LA REDUCCIÓN DEL RIESGO DE DESASTRES	Página 10 de 27
	Fecha: 23-02-2024	

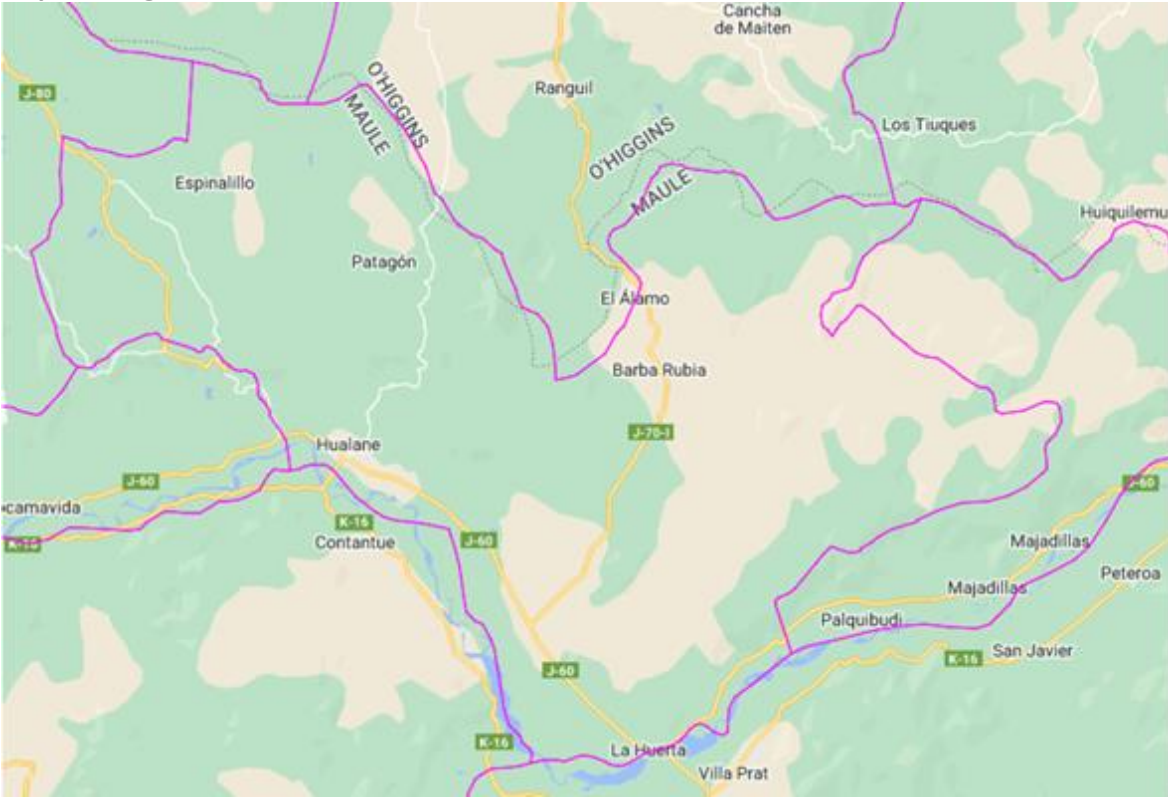
## 4.2. Ficha Técnica de Identificación de Amenazas y Vulnerabilidades


### Ficha N° 1: Ficha Técnica de Identificación de Amenazas y Vulnerabilidades

N° 1	FICHA TÉCNICA DE IDENTIFICACIÓN DE AMENAZAS Y VULNERABILIDADES
<b>1. Tipo de Amenaza</b>	<input type="checkbox"/> Tsunami <input type="checkbox"/> Sismo <input type="checkbox"/> Remoción en Masa <input type="checkbox"/> Volcánica <input type="checkbox"/> Inundación <input type="checkbox"/> Materiales Peligrosos <input checked="" type="checkbox"/> Incendios Estructurales <input checked="" type="checkbox"/> Incendios Forestales <input type="checkbox"/> Marejadas <input type="checkbox"/> Otra Amenaza  Incendios de bosques, pastizales, viviendas
<b>2. Análisis Histórico ¿Ha ocurrido antes?</b>	- Año 2017, incendios forestales ocurridos en el 70% de la comuna con afectaciones a viviendas que dejaron grandes daños en todo el territorio
<b>3. Localidades, sector, área, expuesta</b>	Toda la comuna de Hualañé
<b>4. Población estimada expuesta</b>	8657 habitantes según censo 2017
<b>5. Infraestructura crítica expuesta</b>	Edificios municipales, hospital de salud de Hualañé, tres postas de salud rural, ubicadas en La Huerta, Barba Rubia y Espinalillo, establecimientos educacionales, reten de carabineros La Huerta, tenencia de carabineros Hualañé, tres compañías del cuerpo de bomberos, Aprs de los diversos sectores de comuna, pozos de captación aguas nuevo sur
<b>6. Medio Ambiente</b>	Indicar si existe exposición a la amenaza de áreas silvestres protegidas, parques nacionales, o áreas de especial interés como sitios arqueológicos, biodiversidad, entre otros: <b>No</b>
<b>7. Puntos Críticos Programa Invierno y/o Programa Precipitaciones Estivales</b>	Indique si la amenaza es remoción en masa (aluvión, deslizamiento, derrumbe, rodado, caída) o inundación por desborde de cauce u otros eventos derivados de fenómenos hidrometeorológico como activación de quebradas. <b>No</b>
<b>8. Mapa o imagen.</b>	
<b>9. Fuente de Información</b>	Dirección de Seguridad Pública



	COMUNA DE HUALAÑÉ	FORMATO VERSION: 03.1
	PLAN COMUNAL PARA LA REDUCCIÓN DEL RIESGO DE DESASTRES	Página 12 de 27
	Fecha: 23-02-2024	

N° 3	FICHA TÉCNICA DE IDENTIFICACIÓN DE AMENAZAS Y VULNERABILIDADES
<b>1. Tipo de Amenaza</b>	<input type="checkbox"/> Tsunami <input checked="" type="checkbox"/> Sismo <input type="checkbox"/> Remoción en Masa <input type="checkbox"/> Volcánica <input type="checkbox"/> Inundación <input type="checkbox"/> Materiales Peligrosos <input type="checkbox"/> Incendios Estructurales <input type="checkbox"/> Incendios Forestales <input type="checkbox"/> Marejadas <input type="checkbox"/> Otra Amenaza Terremoto que afecta a la comuna
<b>2. Análisis Histórico ¿Ha ocurrido antes?</b>	-Año 2010, terremoto que afecta a la totalidad de la comuna, afectando infraestructura crítica tal como el hospital de Hualañé, establecimientos educacionales, iglesias, caminos, entre otros
<b>3. Localidades, sector, área, expuesta</b>	Totalidad de la comuna de Hualañé
<b>4. Población estimada expuesta</b>	8657 habitantes según censo 2017
<b>5. Infraestructura crítica expuesta</b>	Edificios municipales, hospital de salud de Hualañé, tres postas de salud rural, ubicadas en La Huerta, Barba Rubia y Espinalillo, establecimientos educacionales, reten de carabineros La Huerta, tenencia de carabineros Hualañé, tres compañías del cuerpo de bomberos, Aprs de los diversos sectores de comuna, pozos de captación aguas nuevo sur
<b>6. Medio Ambiente</b>	Indicar si existe exposición a la amenaza de áreas silvestres protegidas, parques nacionales, o áreas de especial interés como sitios arqueológicos, biodiversidad, entre otros: <b>No</b>
<b>7. Puntos Críticos Programa Invierno y/o Programa Precipitaciones Estivales</b>	Indique si la amenaza es remoción en masa (aluvión, deslizamiento, derrumbe, rodado, caída) o inundación por desborde de cauce u otros eventos derivados de fenómenos hidrometeorológico como activación de quebradas. <b>No</b>
<b>8. Mapa o imagen.</b>	
<b>9. Fuente de Información</b>	Dirección de Seguridad Pública

	COMUNA DE HUALAÑÉ	FORMATO VERSION: 03.1
	PLAN COMUNAL PARA LA REDUCCIÓN DEL RIESGO DE DESASTRES	Página 13 de 27
	Fecha: 23-02-2024	

## 5. Acciones Estratégicas

Las acciones estratégicas del presente plan, corresponden a las medidas estructurales y no estructurales con las cuales se darán cumplimiento a los objetivos estratégicos comunales, elementos que serán profundizados en base al subcapítulo 5.1: Ficha de Acciones Estratégicas.

El plan considera las siguientes definiciones respecto de estas medidas:


- Las **medidas Estructurales** corresponden a cualquier construcción física para reducir o evitar los posibles impactos de las amenazas, o la aplicación de técnicas de ingeniería para lograr la resistencia y la resiliencia de las estructuras o de los sistemas frente a las amenazas.
- Las **medidas No Estructurales** corresponden a cualquier medida que no suponga una construcción física y que utiliza el conocimiento, las prácticas o los acuerdos existentes para reducir el riesgo y sus impactos, especialmente a través de políticas y leyes, una mayor concientización pública, la capacitación y la educación y la utilización de elementos físicos para materialización del conocimiento.

A continuación, se detallan las fichas por cada acción estratégica adoptadas por el presente plan:

### 5.1. Ficha de Acción Estratégica

#### Ficha N° 2: Ficha de Acción Estratégica


N°1	FICHA DE ACCIÓN ESTRATÉGICA
<b>1. Eje Prioritario</b>	Comprender el Riesgo de desastres
<b>2. Objetivo Estratégico Comunal</b>	Desarrollar instancias para la comprensión del riesgo de desastres comunal.
<b>3. Acción Estratégica</b>	<i>Difundir plan de emergencias comunal a comunidades expuestas a amenazas.</i>
<b>4. Tipo de Acción</b>	No estructural
<b>5. Descripción de la Acción Estratégica</b>	Difundir a los habitantes de la comuna sobre herramientas de gestión del riesgo. Talleres en las organizaciones comunitarias de los sectores expuestos a amenazas.
<b>6. Resultado(s) Esperado(s)</b>	Difundir el plan con a lo menos 05 juntas de vecinos.
<b>7. Medio de Verificación</b>	Listas de asistencias y fotografías.
<b>8. Amenaza(s) Vinculada(s) a la Acción Estratégica</b>	Indique la(s) Amenaza(s) Vinculada(s) a la acción estratégica (puede marcar más de una Amenaza): <input type="checkbox"/> Tsunami <input checked="" type="checkbox"/> Sismo <input type="checkbox"/> Remoción en Masa <input type="checkbox"/> Volcánica <input checked="" type="checkbox"/> Inundación <input type="checkbox"/> Materiales Peligrosos <input type="checkbox"/> Incendios Estructurales <input checked="" type="checkbox"/> Incendios Forestales <input type="checkbox"/> Marejadas <input type="checkbox"/> Otra Amenaza
<b>9. Cobertura/Público Objetivo</b>	Residentes o pobladores de parcelaciones de los sectores de la comuna.
<b>10. Plazo y Temporalidad</b>	Fecha de inicio: 10 de septiembre de 2024
	Fecha de término: 30 de enero de 2025
	Indique la temporalidad de la acción estratégica: Acción de largo plazo <b>Acción de Corto Plazo (1 a 2 años)</b>
<b>11. Responsable(s)</b>	Dirección de Seguridad Pública
<b>12. Colaborado(res)</b>	SERPLAC, Bomberos, DIDECO.

	<b>COMUNA DE HUALAÑÉ</b>	<b>FORMATO VERSION: 03.1</b>
	<b>PLAN COMUNAL PARA LA REDUCCIÓN DEL RIESGO DE DESASTRES</b>	Página 14 de 27
	Fecha: 23-02-2024	

<b>13. Fuente(s) de Financiamiento y Monto Estimado (\$)</b>	<p>Indique el nivel de Financiamiento de la acción estratégica (puede marcar más de un nivel de financiamiento):</p> <p> <input checked="" type="checkbox"/> <i>Financiamiento de Nivel Comunal</i>    <input type="checkbox"/> <i>Financiamiento de Nivel Regional</i>    <input type="checkbox"/> <i>Financiamiento de Nivel Sectorial</i>  <input type="checkbox"/> <i>Financiamiento de Nivel Internacional</i>    <input type="checkbox"/> <i>Otra(s) Fuente(s) de Financiamiento</i> </p> <p>Por definir.</p>		
<b>14. Plan de Desarrollo Comunal PLADECO</b>	<p>Seleccione la Opción que dé cuenta de la actual condición entre la acción estratégica y el PLADECO:</p> <p><b>La acción estratégica, no requiere ser incorporada en el PLADECO.</b></p>		
<b>15. Plan Regional para la RRD</b>	<table border="1" style="width: 100%;"> <tr> <td>La Acción está vinculada al Plan Regional RRD</td> <td style="text-align: center;"><b>No</b></td> </tr> </table> <p>Si la opción es sí, indique aquí a cual acción estratégica del Plan RRD está vinculado</p>	La Acción está vinculada al Plan Regional RRD	<b>No</b>
La Acción está vinculada al Plan Regional RRD	<b>No</b>		
<b>16. Factores Subyacentes del Riesgo</b>	<table border="1" style="width: 100%;"> <tr> <td>SI</td> <td style="text-align: center;"><b>No</b></td> </tr> </table> <p>Si la opción es sí, indique aquí a cual recomendación o variable está vinculada</p>	SI	<b>No</b>
SI	<b>No</b>		


N°2	FICHA DE ACCIÓN ESTRATÉGICA				
<b>1. Eje Prioritario</b>	Proporcionar una respuesta eficiente y eficaz.				
<b>2. Objetivo Estratégico Comunal</b>	Actualizar plan de emergencias comunal				
<b>3. Acción Estratégica</b>	ACTUALIZACIÓN DE PLAN COMUNAL DE EMERGENCIA				
<b>4. Tipo de Acción</b>	NO ESTRUCTURAL.				
<b>5. Descripción de la Acción Estratégica</b>	<i>Actualizar plan de emergencia comunal vigente del 2021</i>				
<b>6. Resultado(s) Esperado(s)</b>	Contar con instrumentos de gestión actualizados para la correcta respuesta a emergencias que ocurran en la comuna.				
<b>7. Medio de Verificación</b>	Plan comunal de emergencias actualizado y decretado.				
<b>8. Amenaza(s) Vinculada(s) a la Acción Estratégica</b>	<p>Indique la(s) Amenaza(s) Vinculada(s) a la acción estratégica (puede marcar más de una Amenaza):</p> <p> <input type="checkbox"/> <i>Tsunami</i>    <input checked="" type="checkbox"/> <i>Sismo</i>    <input checked="" type="checkbox"/> <i>Remoción en Masa</i>    <input type="checkbox"/> <i>Volcánica</i>    <input checked="" type="checkbox"/> <i>Inundación</i>  <input checked="" type="checkbox"/> <i>Materiales Peligrosos</i>    <input checked="" type="checkbox"/> <i>Incendios Estructurales</i>  <input checked="" type="checkbox"/> <i>Incendios Forestales</i>    <input type="checkbox"/> <i>Marejadas</i>    <input type="checkbox"/> <i>Otra Amenaza</i> </p> <p><i>Si la opción es "Otra Amenaza", escriba aquí el tipo de amenaza)</i></p>				
<b>9. Cobertura/Público Objetivo</b>	Comuna en general.				
<b>10. Plazo y Temporalidad</b>	<table border="1" style="width: 100%;"> <tr> <td>Fecha de inicio:</td> <td>01 de febrero de 2024</td> </tr> <tr> <td>Fecha de término:</td> <td>01 de diciembre de 2024</td> </tr> </table> <p>Indique la temporalidad de la acción estratégica: Acción de largo plazo  Seleccione una alternativa.</p>	Fecha de inicio:	01 de febrero de 2024	Fecha de término:	01 de diciembre de 2024
	Fecha de inicio:	01 de febrero de 2024			
	Fecha de término:	01 de diciembre de 2024			
<b>11. Responsable(s)</b>	Dirección de Seguridad Publica				
<b>12. Colaborado(res)</b>	SERPLAC, DIDECO, DOM				
	Indique el nivel de Financiamiento de la acción estratégica (puede marcar más de un nivel de financiamiento):				



	COMUNA DE HUALAÑÉ	FORMATO VERSION: 03.1
	PLAN COMUNAL PARA LA REDUCCIÓN DEL RIESGO DE DESASTRES	Página 15 de 27
	Fecha: 23-02-2024	


13. Fuente(s) de Financiamiento y Monto Estimado (\$)	<input checked="" type="checkbox"/> <i>Financiamiento de Nivel Comunal</i> <input checked="" type="checkbox"/> <i>Financiamiento de Nivel Regional</i> <input type="checkbox"/> <i>Financiamiento de Nivel Sectorial</i> <input type="checkbox"/> <i>Financiamiento de Nivel Internacional</i> <input type="checkbox"/> <i>Otra(s) Fuente(s) de Financiamiento</i>
	Monto por definir.
14. Plan de Desarrollo Comunal PLADECO	Seleccione la Opción que dé cuenta de la actual condición entre la acción estratégica y el PLADECO: <b>La acción estratégica, será propuesta para ser incorporada en la próxima actualización del PLADECO.</b>
15. Plan Regional para la RRD	SI
16. Factores Subyacentes del Riesgo	SI <span style="float: right;">Seleccione Sí o No.</span> Si la opción es sí, indique aquí a cual recomendación o variable está vinculada

N°3	FICHA DE ACCIÓN ESTRATÉGICA
1. Eje Prioritario	Proporcionar una respuesta eficiente y eficaz
2. Objetivo Estratégico Comunal	Desarrollar instrumento de gestión interna que mejore la respuesta por parte de la municipalidad.
3. Acción Estratégica	Establecer un protocolo interno Municipal de respuesta ante emergencias dentro del territorio comunal.
4. Tipo de Acción	<i>No estructural</i>
5. Descripción de la Acción Estratégica	Crear Protocolo sobre cursos de acción frente a la respuesta municipal ante emergencias.
6. Resultado(s) Esperado(s)	Protocolo de acción frente a situaciones de emergencia
7. Medio de Verificación	Documento de protocolo de acción.
8. Amenaza(s) Vinculada(s) a la Acción Estratégica	Indique la(s) Amenaza(s) Vinculada(s) a la acción estratégica (puede marcar más de una Amenaza): <input type="checkbox"/> <i>Tsunami</i> <input checked="" type="checkbox"/> <i>Sismo</i> <input checked="" type="checkbox"/> <i>Remoción en Masa</i> <input type="checkbox"/> <i>Volcánica</i> <input checked="" type="checkbox"/> <i>Inundación</i> <input type="checkbox"/> <i>Materiales Peligrosos</i> <input checked="" type="checkbox"/> <i>Incendios Estructurales</i> <input checked="" type="checkbox"/> <i>Incendios Forestales</i> <input type="checkbox"/> <i>Marejadas</i> <input checked="" type="checkbox"/> <i>Otra Amenaza</i> <i>En caso de ser requerido, escriba aquí el proceso asociado al tipo de amenaza</i> <i>Si la opción es "Otra Amenaza", escriba aquí el tipo de amenaza)</i>
9. Cobertura/Público Objetivo	Residentes o pobladores de parcelaciones de los sectores de la comuna.
10. Plazo y Temporalidad	<i>Fecha de inicio:</i> 01 de febrero de 2024 <i>Fecha de término:</i> 30 de abril de 2024 Indique la temporalidad de la acción estratégica: Acción de largo plazo <b>Acción de Corto Plazo (1 a 2 años)</b>
11. Responsable(s)	Dirección de Seguridad Pública
12. Colaborado(res)	SERPLAC, DIDECO, DOM
13. Fuente(s) de Financiamiento y Monto Estimado (\$)	Indique el nivel de Financiamiento de la acción estratégica (puede marcar más de un nivel de financiamiento): <input checked="" type="checkbox"/> <i>Financiamiento de Nivel Comunal</i> <input type="checkbox"/> <i>Financiamiento de Nivel Regional</i> <input type="checkbox"/> <i>Financiamiento de Nivel Sectorial</i> <input type="checkbox"/> <i>Financiamiento de Nivel Internacional</i> <input type="checkbox"/> <i>Otra(s) Fuente(s) de Financiamiento</i>

	COMUNA DE HUALAÑÉ	FORMATO VERSION: 03.1
	PLAN COMUNAL PARA LA REDUCCIÓN DEL RIESGO DE DESASTRES	Página 16 de 27
	Fecha: 23-02-2024	


	Monto estimado por definir	
<b>14. Plan de Desarrollo Comunal PLADECO</b>	Seleccione la Opción que dé cuenta de la actual condición entre la acción estratégica y el PLADECO: <b>La acción estratégica, no requiere ser incorporada en el PLADECO.</b>	
<b>15. Plan Regional para la RRD</b>	La Acción está vinculada al Plan Regional RRD	<b>No</b>
	Si la opción es sí, indique aquí a cual acción estratégica del Plan RRD está vinculado	
<b>16. Factores Subyacentes del Riesgo</b>	SI	<b>No</b>
	Si la opción es sí, indique aquí a cual recomendación o variable está vinculada	

N°4	FICHA DE ACCIÓN ESTRATÉGICA
<b>1. Eje Prioritario</b>	3. Planificar e Invertir en la RRD para la Resiliencia
<b>2. Objetivo Estratégico Comunal</b>	Establecer un plan de actividades preventivas operativas para prevenir incendios forestales e interfase
<b>3. Acción Estratégica</b>	Desarrollar un documento de planificación
<b>4. Tipo de Acción</b>	No Estructural
<b>5. Descripción de la Acción Estratégica</b>	Elaborar un documento donde se detallen las acciones a realizar, fechas límite y responsables de cada una de las tareas necesarias para prevenir la generación y avance de incendios forestales en la comuna.
<b>6. Resultado(s) Esperado(s)</b>	Documento guía para la Municipalidad y otras entidades comunales para implementar de forma efectiva tareas operativas en pro de la gestión del riesgo de desastres.
<b>7. Medio de Verificación</b>	Copia del documento y fotografías de trabajos operativos.
<b>8. Amenaza(s) Vinculada(s) a la Acción Estratégica</b>	Indique la(s) Amenaza(s) Vinculada(s) a la acción estratégica (puede marcar más de una Amenaza):
	<input type="checkbox"/> <i>Tsunami</i> <input type="checkbox"/> <i>Sismo</i> <input type="checkbox"/> <i>Remoción en Masa</i> <input type="checkbox"/> <i>Volcánica</i> <input type="checkbox"/> <i>Inundación</i> <input type="checkbox"/> <i>Materiales Peligrosos</i> <input type="checkbox"/> <i>Incendios Estructurales</i> <input checked="" type="checkbox"/> <i>Incendios Forestales</i> <input type="checkbox"/> <i>Marejadas</i> <input type="checkbox"/> <i>Otra Amenaza</i>
	<i>En caso de ser requerido, escriba aquí el proceso asociado al tipo de amenaza</i> <i>Si la opción es "Otra Amenaza", escriba aquí el tipo de amenaza)</i>
<b>9. Cobertura/Público Objetivo</b>	Cobertura Comunal, considerando mayor afectación a la zona rural
<b>10. Plazo y Temporalidad</b>	<i>Fecha de inicio:</i> 01 de septiembre de 2024
	<i>Fecha de término:</i> 30 de septiembre de 2024
	Indique la temporalidad de la acción estratégica: <b>Acción de Corto Plazo (1 a 2 años)</b>
<b>11. Responsable(s)</b>	Dirección de Seguridad Pública, Unidad de Emergencia.
<b>12. Colaborado(res)</b>	<i>Dirección de Seguridad Pública Municipal, Dirección de Obras Municipales, CONAF.</i>
<b>13. Fuente(s) de Financiamiento y Monto Estimado (\$)</b>	Indique el nivel de Financiamiento de la acción estratégica (puede marcar más de un nivel de financiamiento):
	<input checked="" type="checkbox"/> <i>Financiamiento de Nivel Comunal</i> <input type="checkbox"/> <i>Financiamiento de Nivel Regional</i> <input type="checkbox"/> <i>Financiamiento de Nivel Sectorial</i> <input type="checkbox"/> <i>Financiamiento de Nivel Internacional</i> <input type="checkbox"/> <i>Otra(s) Fuente(s) de Financiamiento</i>
	Por definir.
<b>14. Plan de Desarrollo Comunal PLADECO</b>	Seleccione la Opción que dé cuenta de la actual condición entre la acción estratégica y el PLADECO: <b>La acción estratégica, no requiere ser incorporada en el PLADECO.</b>

	<b>COMUNA DE HUALAÑÉ</b>	<b>FORMATO VERSION: 03.1</b>
	<b>PLAN COMUNAL PARA LA REDUCCIÓN DEL RIESGO DE DESASTRES</b>	Página 17 de 27
	Fecha: <b>23-02-2024</b>	


<b>15. Plan Regional para la RRD</b>	Está vinculado con alguna acción estratégica del Plan Regional RRD.	<b>No</b>
	Si la opción es sí, indique aquí a cual acción estratégica del Plan RRD está vinculado	
<b>16. Factores Subyacentes del Riesgo</b>	Está vinculado con alguna recomendación o variable del Informe Comunal de Factores Subyacentes del Riesgo.	<b>No</b>
	Si la opción es sí, indique aquí a cual recomendación o variable está vinculada	

N°5	FICHA DE ACCIÓN ESTRATÉGICA	
<b>1. Eje Prioritario</b>	3. Planificar e Invertir en la RRD para la Resiliencia	
<b>2. Objetivo Estratégico Comunal</b>	Establecer un plan de talleres preventivos para organizaciones comunitarias en materia de incendios forestales e interfase	
<b>3. Acción Estratégica</b>	Desarrollar un documento de planificación	
<b>4. Tipo de Acción</b>	No Estructural	
<b>5. Descripción de la Acción Estratégica</b>	Elaborar un documento donde se detallen las organizaciones a visitar y fechas tentativas en una Carta Gantt.	
<b>6. Resultado(s) Esperado(s)</b>	Documento guía para la Municipalidad y otras entidades para implementar de forma efectiva los diversos talleres comunitarios.	
<b>7. Medio de Verificación</b>	Copia del documento y fotografías de talleres.	
<b>8. Amenaza(s) Vinculada(s) a la Acción Estratégica</b>	Indique la(s) Amenaza(s) Vinculada(s) a la acción estratégica (puede marcar más de una Amenaza):	
	<input type="checkbox"/> <i>Tsunami</i> <input type="checkbox"/> <i>Sismo</i> <input type="checkbox"/> <i>Remoción en Masa</i> <input type="checkbox"/> <i>Volcánica</i> <input type="checkbox"/> <i>Inundación</i> <input type="checkbox"/> <i>Materiales Peligrosos</i> <input type="checkbox"/> <i>Incendios Estructurales</i> <input checked="" type="checkbox"/> <i>Incendios Forestales</i> <input type="checkbox"/> <i>Marejadas</i> <input type="checkbox"/> <i>Otra Amenaza</i>	
	<i>En caso de ser requerido, escriba aquí el proceso asociado al tipo de amenaza Si la opción es "Otra Amenaza", escriba aquí el tipo de amenaza)</i>	
<b>9. Cobertura/Público Objetivo</b>	Juntas de Vecinos y escuelas del sector rural.	
<b>10. Plazo y Temporalidad</b>	<i>Fecha de inicio:</i>	01 de octubre de 2024
	<i>Fecha de término:</i>	31 de diciembre de 2024
	Indique la temporalidad de la acción estratégica: <b>Acción de Corto Plazo (1 a 2 años)</b>	
<b>11. Responsable(s)</b>	Dirección de Seguridad Pública	
<b>12. Colaborado(res)</b>	<i>Dirección de Administración de la Educación Municipal, Dirección de Desarrollo Comunitario.</i>	
<b>13. Fuente(s) de Financiamiento y Monto Estimado (\$)</b>	Indique el nivel de Financiamiento de la acción estratégica (puede marcar más de un nivel de financiamiento):	
	<input checked="" type="checkbox"/> <i>Financiamiento de Nivel Comunal</i> <input type="checkbox"/> <i>Financiamiento de Nivel Regional</i> <input type="checkbox"/> <i>Financiamiento de Nivel Sectorial</i> <input type="checkbox"/> <i>Financiamiento de Nivel Internacional</i> <input type="checkbox"/> <i>Otra(s) Fuente(s) de Financiamiento</i>	
Por definir.		
<b>14. Plan de Desarrollo Comunal PLADECO</b>	Seleccione la Opción que dé cuenta de la actual condición entre la acción estratégica y el PLADECO: <b>La acción estratégica, no requiere ser incorporada en el PLADECO.</b>	
<b>15. Plan Regional para la RRD</b>	Está vinculado con alguna acción estratégica del Plan Regional RRD.	<b>No</b>
	Si la opción es sí, indique aquí a cual acción estratégica del Plan RRD está vinculado	
<b>16. Factores Subyacentes del Riesgo</b>	Está vinculado con alguna recomendación o variable del Informe Comunal de Factores Subyacentes del Riesgo.	<b>No</b>

	COMUNA DE HUALAÑÉ	FORMATO VERSION: 03.1
	PLAN COMUNAL PARA LA REDUCCIÓN DEL RIESGO DE DESASTRES	Página 18 de 27
	Fecha: 23-02-2024	


	Si la opción es sí, indique aquí a cual recomendación o variable está vinculada
--	---------------------------------------------------------------------------------

N°6	FICHA DE ACCIÓN ESTRATÉGICA	
<b>1. Eje Prioritario</b>	3. Planificar e Invertir en la RRD para la Resiliencia	
<b>2. Objetivo Estratégico Comunal</b>	Establecer un Plan Invierno con acciones preventivas para enfrentar eventos hidrometeorológicos	
<b>3. Acción Estratégica</b>	Desarrollar un documento de planificación	
<b>4. Tipo de Acción</b>	No Estructural	
<b>5. Descripción de la Acción Estratégica</b>	Elaborar un documento donde se detallen las acciones a realizar, fechas límite y responsables de cada una de las tareas necesarias para prevenir los riesgos asociados a eventos hidrometeorológicos que afecten el bienestar de la población.	
<b>6. Resultado(s) Esperado(s)</b>	Documento guía para la Municipalidad y otras entidades comunales para implementar de forma efectiva tareas operativas en pro de la gestión del riesgo de desastres.	
<b>7. Medio de Verificación</b>	Copia del documento y fotografías de trabajos operativos.	
<b>8. Amenaza(s) Vinculada(s) a la Acción Estratégica</b>	Indique la(s) Amenaza(s) Vinculada(s) a la acción estratégica (puede marcar más de una Amenaza):	
	<input type="checkbox"/> Tsunami <input type="checkbox"/> Sismo <input checked="" type="checkbox"/> Remoción en Masa <input type="checkbox"/> Volcánica <input checked="" type="checkbox"/> Inundación <input type="checkbox"/> Materiales Peligrosos <input type="checkbox"/> Incendios Estructurales <input type="checkbox"/> Incendios Forestales <input type="checkbox"/> Marejadas <input type="checkbox"/> Otra Amenaza	
	En caso de ser requerido, escriba aquí el proceso asociado al tipo de amenaza Si la opción es "Otra Amenaza", escriba aquí el tipo de amenaza)	
<b>9. Cobertura/Público Objetivo</b>	Comunal	
<b>10. Plazo y Temporalidad</b>	Fecha de inicio:	01 de abril de 2025
	Fecha de término:	30 de abril de 2025
	Indique la temporalidad de la acción estratégica: <b>Acción de Corto Plazo (1 a 2 años)</b>	
<b>11. Responsable(s)</b>	Dirección de Seguridad Pública, Unidad de Emergencias.	
<b>12. Colaborado(res)</b>	Administración Municipal (Departamento de Aseo y Ornato, Unidad de Operaciones, Unidad de Logística), Dirección de Obras Municipales	
<b>13. Fuente(s) de Financiamiento y Monto Estimado (\$)</b>	Indique el nivel de Financiamiento de la acción estratégica (puede marcar más de un nivel de financiamiento):	
	<input checked="" type="checkbox"/> Financiamiento de Nivel Comunal <input type="checkbox"/> Financiamiento de Nivel Regional <input type="checkbox"/> Financiamiento de Nivel Sectorial <input type="checkbox"/> Financiamiento de Nivel Internacional <input type="checkbox"/> Otra(s) Fuente(s) de Financiamiento	
	Por definir.	
<b>14. Plan de Desarrollo Comunal PLADECO</b>	Seleccione la Opción que dé cuenta de la actual condición entre la acción estratégica y el PLADECO: <b>La acción estratégica, no requiere ser incorporada en el PLADECO.</b>	
<b>15. Plan Regional para la RRD</b>	Está vinculado con alguna acción estratégica del Plan Regional RRD.	<b>No</b>
	Si la opción es sí, indique aquí a cual acción estratégica del Plan RRD está vinculado	
<b>16. Factores Subyacentes del Riesgo</b>	Está vinculado con alguna recomendación o variable del Informe Comunal de Factores Subyacentes del Riesgo.	<b>No</b>
	Si la opción es sí, indique aquí a cual recomendación o variable está vinculada	


	COMUNA DE HUALAÑÉ	FORMATO VERSION: 03.1
	PLAN COMUNAL PARA LA REDUCCIÓN DEL RIESGO DE DESASTRES	Página 19 de 27
	Fecha: 23-02-2024	

## 6. Seguimiento del Plan

Las acciones estratégicas definidas en el presente plan, son monitoreadas y se les da seguimiento al estado de avance respecto de su implementación a través de Ficha N°3: Seguimiento de Acciones Estratégicas, que consolidada todas las actividades que se presentan a continuación:

	COMUNA DE HUALAÑÉ	FORMATO VERSION: 03.1
	PLAN COMUNAL PARA LA REDUCCIÓN DEL RIESGO DE DESASTRES	Página 20 de 27
	Fecha: 23-02-2024	

*Ficha N°3: Ficha de Seguimiento de Acciones Estratégicas*

	COMUNA DE HUALAÑÉ	FORMATO VERSION: 03.1
	PLAN COMUNAL PARA LA REDUCCIÓN DEL RIESGO DE DESASTRES	Página 21 de 27
	Fecha: 23-02-2024	

## FICHA DE SEGUIMIENTO DE ACCIONES ESTRATÉGICAS

### 1-INFORMACIÓN PARA EL SEGUIMIENTO

1.1-N° DE SEGUIMIENTO REALIZADO	Haga clic aquí para escribir N°	1.3-COMUNA	Haga clic aquí para escribir comuna.
1.2-FECHA DE SEGUIMIENTO (DD/MM/AAAA)	Haga clic aquí para escribir una fecha.	1.4-NOMBRE DE RESPONSABLE DE LA INFORMACIÓN	Haga clic aquí para nombre.
1.4-CORREO ELECTRÓNICO	Haga clic aquí para escribir correo electrónico.	1.5-N° TELEFÓNICO DE CONTACTO	Haga clic aquí para escribir N° telefónico.
1.6-TEMPORALIDAD DEL PLAN	Haga clic aquí para escribir temporalidad del plan.		

### 2- CONSOLIDADO DE ACCIONES ESTRATÉGICAS

2.1-N° ACCIÓN ESTRATÉGICA [Indicar Número de la Acción Estratégica]	2.2-NOMBRE ACCIÓN ESTRATÉGICA [Indicar Nombre de la Acción Estratégica]	2.3-RESULTADO ESPERADO [Indicar el resultado esperado de la Acción Estratégica]	2.4-MEDIO DE VERIFICACIÓN [Indicar el medio de verificación de la Acción Estratégica]	2.5-Fecha de Inicio (DD/MM/AAAA)	2.6-Fecha de Término (DD/MM/AAAA)	2.7-ESTADO	2.8-OBSERVACIONES [Indique la observación(es) que fundamenten el estado de la acción]
1	<i>Difundir plan de emergencias comunal a comunidades expuestas a amenazas.</i>	Capacitar a un total de 05 juntas de vecinos.	Listas de asistencias y fotografías.	<i>10 de septiembre de 2024</i>	<i>30 de enero de 2025</i>	No iniciada, en plazo.	



COMUNA DE HUALAÑÉ

FORMATO  
VERSION: 03.1

PLAN COMUNAL PARA LA REDUCCIÓN DEL RIESGO DE DESASTRES

Página  
22 de 27

Fecha: 23-02-2024

2	ACTUALIZACIÓN DE PLAN COMUNAL DE EMERGENCIA	Contar con instrumentos de gestión actualizados para la correcta respuesta a emergencias que ocurran en la comuna.	Plan comunal de emergencias actualizado y decretado.	01 de febrero de 2024	01 de diciembre de 2024	No iniciada, en plazo.	
3	Establecer un protocolo interno Municipal de respuesta ante emergencias dentro del territorio comunal.	Crear Protocolo sobre cursos de acción frente a la respuesta municipal ante emergencias.	Protocolo de acción frente a situaciones de emergencia	01 de febrero de 2024	30 de abril de 2024	No iniciada, en plazo.	





COMUNA DE HUALAÑÉ


FORMATO  
VERSION: 03.1

PLAN COMUNAL PARA LA REDUCCIÓN DEL RIESGO DE DESASTRES

Página  
23 de 27


Fecha: 23-02-2024

4	Desarrollar un documento de planificación	Elaborar un documento donde se detallen las acciones a realizar, fechas límite y responsables de cada una de las tareas necesarias para prevenir la generación y avance de incendios forestales en la comuna	Documento guía para la Municipalidad y otras entidades comunales para implementar de forma efectiva tareas operativas en pro de la gestión del riesgo de desastres	01 de septiembre de 2024	30 de septiembre de 2024	No iniciada, en plazo.	
5	Desarrollar un documento de planificación	Elaborar un documento donde se detallen las organizaciones a visitar y fechas tentativas en una Carta Gantt.	Documento guía para la Municipalidad y otras entidades para implementar de forma efectiva los diversos talleres comunitarios.	01 de octubre de 2024	31 de diciembre de 2024	No iniciada, en plazo.	Observaciones a incorporar en primer seguimiento.

	COMUNA DE HUALAÑÉ	FORMATO VERSION: 03.1
	PLAN COMUNAL PARA LA REDUCCIÓN DEL RIESGO DE DESASTRES	Página 24 de 27
	Fecha: 23-02-2024	

6	Desarrollar un documento de planificación	Documento guía para la Municipalidad y otras entidades comunales para implementar de forma efectiva tareas operativas en pro de la gestión del riesgo de desastres.	Copia del documento y fotografías de trabajos operativos.	01 de abril de 2025	30 de abril de 2025	No iniciada, en plazo.	Observaciones a incorporar en primer seguimiento.
---	-------------------------------------------	---------------------------------------------------------------------------------------------------------------------------------------------------------------------	-----------------------------------------------------------	---------------------	---------------------	------------------------	---------------------------------------------------


Escriba cualquier contenido que desee que se repita, incluidos otros controles de contenido. También puede insertar este control en filas de tablas para repetir partes de una tabla.

	COMUNA DE HUALAÑÉ	FORMATO VERSION: 03.1
	PLAN COMUNAL PARA LA REDUCCIÓN DEL RIESGO DE DESASTRES	Página 25 de 27
	Fecha: 23-02-2024	

## 7. Revisión Periódica del Plan Comunal para la RRD

La **revisión periódica** del plan podría ser realizada a partir de las siguientes consideraciones y será reportada mediante informe a SENAPRED:

1. Revisión al menos cada dos años.
2. En cualquier momento, si así lo dispone el Comité Comunal para la GRD en las Fases de Mitigación y Preparación.
3. Por indicación fundada del Alcalde o Alcaldesa.
4. Por indicación fundada del Director o Directora Regional de SENAPRED.
5. Revisión debido a cambios en la plantilla de Plan Comunal para la RRD por parte del SENAPRED.
6. Actualización o modificación del Plan Estratégico Nacional para la RRD.
7. Revisión debido a nueva infraestructura crítica en la comuna. Contempla cambios o mejoras en la infraestructura crítica, tales como hospitales, aeródromos, servicios básicos, etc.
8. Nueva(s) amenaza(s) y/o vulnerabilidades o cambios de estas en el territorio.
9. Ocurrencia de una emergencia que implique una probabilidad de suspensión o cambios en las prioridades y gestión de recursos de la comuna.
10. Emisión de estudios e informes de carácter científico técnico y/o académicos, que aporten mayores o nuevos antecedentes sobre escenarios de riesgo para la comuna y que podrían incidir en el desarrollo e implementación de nuevas acciones estratégicas.
11. Ajustes a la planificación de las acciones estratégicas, lo cual conduciría a actualizar la información contenida en la ficha de seguimiento.
12. Aprobación, programación y/o ejecución de nuevas acciones estratégicas, especialmente asociadas a proyectos o inversión, lo que implicaría la incorporación al Plan Comunal para la RRD estableciendo responsabilidades de del municipio o de algún organismo u institución del nivel comunal o superior.
13. Actualización del PLADECO que incluya acciones en GRD y que no estén contempladas en el plan.
14. Revisión solicitada por los organismos u instituciones que forman parte del plan. La solicitud debe realizarse formalmente al Alcalde o Alcaldesa, indicando el fundamento que justifique la revisión del plan.


	COMUNA DE HUALAÑÉ	FORMATO VERSION: 03.1
	PLAN COMUNAL PARA LA REDUCCIÓN DEL RIESGO DE DESASTRES	Página 26 de 27
	Fecha: 23-02-2024	

## 8. Actualización del Plan Comunal RRD

La actualización del plan se realizará considerando lo siguiente:

1. De acuerdo a las indicaciones y puntos establecidos en la revisión periódica y elaboración de informe de revisión, que establecerá si el plan requiere o no ser actualizado.
2. La actualización del plan contempla el proceso de aprobación establecido en el Art. 28° de la Ley 21.364 y deberá ser aprobado mediante Decreto Alcaldicio, derogando la versión anterior del plan si existiera.
3. El Plan actualizado debe ser informado a la Dirección Regional del SENAPRED.

En caso de requerir actualización del plan, se indicará en dicho informe, el o los elementos que requieren de modificar, justificando su actualización.

	COMUNA DE HUALAÑÉ	FORMATO VERSION: 03.1
	PLAN COMUNAL PARA LA REDUCCIÓN DEL RIESGO DE DESASTRES	Página 27 de 27
	Fecha: 23-02-2024	

## 9. Supervisión del Plan

Dadas las facultades de supervisión establecidas en la ley N°21.364, el Servicio Nacional de Prevención y Respuesta ante Desastres (SENAPRED) podrá requerir a cada comuna, la información asociada al proceso de elaboración e implementación del plan, con especial énfasis en la información referida al seguimiento de las acciones estratégicas, debiendo cada municipio, aportar con esta información bajo los formatos y tiempos establecidos por el Servicio.

## 10. Referencias Bibliográficas e Información Complementaria

El presente plan utiliza como referencia e Información complementaria, la siguiente documentación:

*Cuadro N° 3: Referencias e Información Complementaria*

Nombre y año del Documento	Descripción

Para agregar más documentos, pinche aquí y haga clic en el botón **+** que aparece al costado inferior derecho de este cuadro

Nombre y año del Documento	Descripción