



DECRETO N^o 1448 /
HUALAÑÉ,

09 MAYO 2019

ESTA ALCALDÍA DECRETO HOY LO QUE SIGUE:

VISTO Y TENIENDO PRESENTE:

- 1) La necesidad de actualizar el Plan de Desarrollo Comunal de la comuna de Hualañé para el periodo 2018 – 2020.
- 2) La licitación pública *Actualización PLADECO 2018 – 2022* ID:839186-54-LE17.
- 3) El contrato de prestación de servicios de fecha 05 de enero de 2018, aprobado mediante el decreto exento N°044 de fecha 10 de enero de 2018, firmado entre la Municipalidad de Hualañé RUT:69.100.600.-k y la empresa AGENDA MUNICIPALISTA SPA RUT:76.339.019-5, para el desarrollo del Plan de Desarrollo Comunal periodo 2018 – 2020.
- 4) El desarrollo del PLADECO nombrado “Actualización PLADECO Hualañé 2018 – 2020”.
- 5) El certificado N°455 de fecha 04 de septiembre de 2018 emitido por el Secretario Municipal y Ministro de Fe, indicando el acuerdo que ha tomado el Honorable Concejo Municipal en la sesión ordinaria N°32 de fecha 03 de septiembre de 2018, para aprobar la “Actualización PLADECO Hualañé 2018 – 2020”.
- 6) Las facultades que confiere la Ley N°18.695 Orgánica Constitucional de Municipalidades y sus posteriores modificaciones, he acordado y;

DECRETO:

APRUÉBESE la “Actualización PLADECO Hualañé 2018 – 2020”, documento rector del accionar municipal que rige desde el año 2018 al 2020 en la comuna de Hualañé.

PUBLÍQUESE el presente decreto acompañado del informe respectivo “Actualización PLADECO Hualañé 2018 – 2020”.

TÓMESE CONOCIMIENTO por todas las Direcciones Municipales y funcionarios Municipales sobre la actualización del PLADECO, su aplicación, gestión y cumplimiento.



REPÚBLICA DE CHILE
ILUSTRE MUNICIPALIDAD HUALAÑÉ




INFÓRMESE a todas las organizaciones funcionales y territoriales, sobre la actualización del instrumento de planificación denominado "Actualización PLADECO Hualañé 2018 - 2020".

DISTRIBÚYASE por la secretaria Municipal el presente decreto según lo establecido en la distribución del presente documento.

ANÓTESE, COMUNÍQUESE, REGÍSTRESE Y ARCHÍVESE.


LUIS A. FLORES CABRERA
SECRETARIO MUNICIPAL


CLAUDIO ESTEBAN PUCHER LIZAMA
ALCALDE

DISTRIBUCIÓN

ALCALDÍA
ADMINISTRADOR MUNICIPAL
SECRETARIA MUNICIPAL
SECRETARIO MUNICIPAL
ASESORÍA JURÍDICA
CONTROL INTERNO
DEPARTAMENTO DE SALUD
DEPARTAMENTO DE EDUCACIÓN
SECPLAC
DIRECCIÓN DE ADMINISTRACIÓN Y FINANZAS
DIRECCIÓN DE OBRAS
SEGURIDAD PÚBLICA
DIDECO
Archivo Correlativo.
CEPL/AARB/LAFC/AMUF/AMGC/LAVR/vabm

2018

ACTUALIZACIÓN PLADECO HUALAÑE 2018-2022

INFORME FINAL



ÍNDICE

1.- LA PLANIFICACIÓN ESTRATÉGICA COMO INSTRUMENTO DE LA GESTIÓN POR RESULTADOS	5
CONCEPTOS	5
2.- PRESENTACIÓN GENERAL DEL PLADECO (EXPLICACIÓN TÉCNICA)	6
QUE ES UN PLADECO	7
MARCO GENERAL QUE REGULA LA ELABORACIÓN DEL PLADECO	7
COMPONENTES DEL PLADECO	8
3.- MARCO GENERAL DEL PLADECO	9
ESTRATEGIA NACIONAL DE DESARROLLO	9
ESTRATEGIA REGIONAL DE DESARROLLO	11
PROPUESTA COMUNAL	13
<i>Hualañé crece</i>	<i>13</i>
<i>SALUD</i>	<i>14</i>
<i>EDUCACIÓN</i>	<i>15</i>
<i>CULTURA</i>	<i>16</i>
<i>DEPORTE y ACTIVIDAD FÍSICA</i>	<i>16</i>
<i>ÁREA ECONÓMICA</i>	<i>17</i>
<i>MEDIO AMBIENTE</i>	<i>17</i>
<i>TURISMO Y FOMENTO PRODUCTIVO</i>	<i>18</i>
<i>OBRAS DE INFRAESTRUCTURAS</i>	<i>19</i>
<i>DESARROLLO COMUNITARIO</i>	<i>22</i>
<i>ADULTO MAYOR</i>	<i>24</i>
<i>SEGURIDAD CIUDADANA</i>	<i>24</i>
4.- HISTORIA DE LA COMUNA	26
ORIGEN DEL NOMBRE	26
TERRITORIO DE FRONTERA	26
EL FERROCARRIL Y EL AUGE DE HUALAÑÉ	27



ACTUALIDAD.....	29
FIESTAS Y COSTUMBRES IMPORTANTES	29
LISTA HISTÓRICA DE ALCALDES DE LA COMUNA	31
5. ANÁLISIS DE PROCESOS ELECTORALES.....	32
PADRÓN ELECTORAL ACTUAL	33
6.- DIAGNÓSTICO GENERAL. ANTECEDENTES DE LA COMUNA	35
1. ANTECEDENTES GENERALES	35
1.1. <i>Delimitación político-administrativa</i>	<i>35</i>
1.2. <i>Clima</i>	<i>37</i>
1.3. <i>Caracterización general de la comuna</i>	<i>39</i>
1.4. <i>Pobreza y subsidios</i>	<i>42</i>
1.5. <i>Reconocimiento indígena</i>	<i>48</i>
1.6. <i>Educación.....</i>	<i>48</i>
1.7. <i>Salud</i>	<i>55</i>
1.8. <i>Empleo, empresarialidad y asistencia social municipal</i>	<i>60</i>
1.9. <i>Seguridad y delincuencia</i>	<i>63</i>
1.10. <i>Comunicaciones.....</i>	<i>66</i>
1.11. <i>Conectividad y tránsito</i>	<i>68</i>
1.12. <i>Plano regulador.....</i>	<i>69</i>
1.13. <i>Uso del suelo y condiciones agropecuarias</i>	<i>70</i>
1.14. <i>Ingresos y gastos de la municipalidad.....</i>	<i>71</i>
6.- MUNICIPIO Y ESTRUCTURA	72
7.- DIAGNÓSTICO CUALITATIVO PARTICIPATIVO	74
TALLER 1	74
<i>Actores políticos Concejo Municipal.....</i>	<i>74</i>
TALLER 2.....	77
<i>Funcionarios Municipales.....</i>	<i>77</i>
TALLER 3.....	80
<i>Actores Económicos</i>	<i>80</i>



TALLER 4	84
<i>Los Coipos</i>	84
TALLER 5	90
<i>La Huerta de Mataquito</i>	90
TALLER 6	98
<i>Hualañé (centro)</i>	98
TALLER 7	104
<i>Espinalillo</i>	104
TALLER DE VALIDACIÓN 1	110
<i>Imagen Comuna</i>	110
<i>Imagen Municipal</i>	110
TALLER DE VALIDACIÓN 2	111
8.- IMAGEN OBJETIVO	112
9.- CONCLUSIONES ESTRATÉGICAS DEL DIAGNÓSTICO PARTICIPATIVO Y ESCENARIOS FUTUROS.	114
9.1.- <i>Escenario pasivo;</i>	114
9.2.- <i>Escenario positivo</i>	115
10.- LINEAMIENTOS ESTRATÉGICOS	116
11.-PLAN DE INVERSIÓN	118
11.1.- VALIDACIÓN DEL PLAN DE INVERSIÓN PRESENTADO EN EL PLADECO 2009-2012	118
11.1.1.- <i>Situación del Plan de Inversión 2009-2012</i>	118
11.1.2.- <i>Estado de Proyectos en Subdere</i>	124
12.- DESARROLLO DE UN PLAN DE ACCIÓN Y PLAN DE INVERSIONES...	124
3.- DIAGRAMA DE ACTUALIZACIÓN DEL PLADECO	140
14.- ANEXOS	142
15. ANEXOS 2	233



15.1 PROPUESTA COMPLEMENTARIA CONCEJO MUNICIPAL	233
15.1.2 Cuadro Resumen.....	233
15.1.3 Fichas.....	235
LISTA DE FIGURAS.....	245



1.- La Planificación Estratégica como instrumento de la gestión por resultados

Conceptos

La Planificación Estratégica (PE) es una herramienta de gestión que permite apoyar la toma de decisiones de las organizaciones en torno al quehacer actual y al camino que deben recorrer en el futuro, para adecuarse a los cambios y a las demandas que les impone el entorno logrando de esta forma, la mayor eficiencia, eficacia y calidad en los bienes y servicios que se proveen.

La PE consiste en un ejercicio de formulación y establecimiento de objetivos de carácter prioritario, cuya característica principal es el establecimiento de los cursos de acción (estrategias¹) para alcanzar dichos objetivos. Desde esta perspectiva, la PE es una herramienta clave para la toma de decisiones de las instituciones públicas.

A partir de un diagnóstico de la situación actual (a través del análisis de brechas institucionales), la PE establece cuales son las acciones que se tomarán para llegar a un “futuro deseado”, el cual puede estar referido al mediano o largo plazo.

La definición de los Objetivos Estratégicos, los indicadores y las metas, permiten establecer el marco para la elaboración de la Programación Anual Operativa que es la base para la formulación del proyecto de presupuesto.

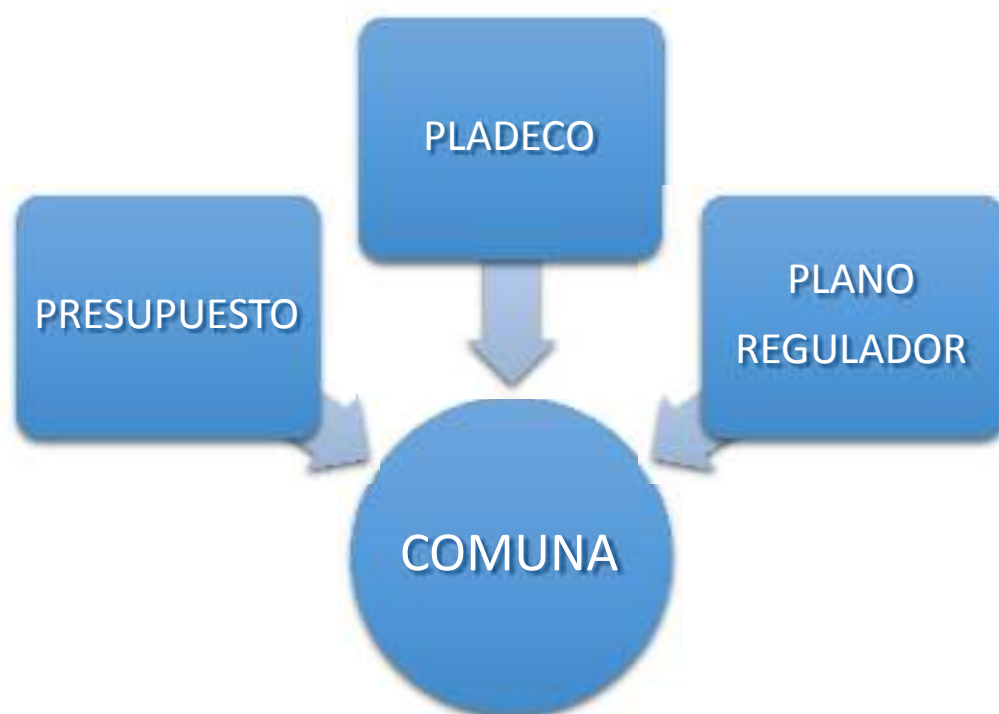
¹ El término “estrategia” se deriva del griego “Strategos”, que significa, literalmente, “general del ejército”. Cada una de las diez tribus de la antigua Grecia, elegían cada año un Strategos para dirigir su regimiento. En la batalla de Maratón (490 AC), los strategos asesoraron al Gobernante político como un consejo. Dieron asesoría “estratégica” sobre la gestión de las batallas para ganar las guerras, en lugar de asesorar sobre “tácticas” de manejo de las tropas para ganar las batallas. Con el tiempo, el trabajo de los strategos creció para incluir funciones judiciales.

El uso de la Planificación Estratégica en el ámbito público se concibe como una herramienta imprescindible para la identificación de prioridades y asignación de recursos en un contexto de cambios y altas exigencias, para avanzar hacia una gestión comprometida con los resultados.

En el área municipal, el principal instrumento de la Planificación Estratégica (PE) es el Plan de Desarrollo Comunal (PLADECO).

2.- Presentación general del PLADECO (explicación técnica)

El Municipio es, en la comuna, el principal referente para la toma de decisiones ya que asume directamente las tareas de planificación (territorial, de política pública y presupuestaria). Para los efectos de la gestión municipal se debe trabajar con tres instrumentos: *Plano Regulador*, *Plan de Desarrollo Comunal* y *Presupuesto*. Adicionalmente estos instrumentos se complementan con planes específicos en áreas de trabajo, como salud, educación, seguridad, deporte, turismo, desarrollo económico, desarrollo social, etc.





Que es un PLADECO

Es la carta de navegación que orienta el accionar de la entidad territorial durante los cuatro años de gobierno, por lo tanto constituye la orientación para la política pública de la gestión de la administración municipal y la información básica de la ciudadanía para alcanzar los resultados de desarrollo propuestos por el alcalde y el concejo municipal en su programa de gobierno. En el plan se expresan los objetivos, metas, políticas, programas, subprogramas y proyectos de desarrollo, resultado de un proceso de concertación público-privada.

Desde el punto de vista normativo este está regulado por La ley Orgánica Constitucional de Municipalidades y la Ley Orgánica Constitucional sobre Gobierno y administración regional.

Marco general que regula la elaboración del PLADECO

La elaboración de este instrumento de planificación posee un conjunto de elementos que lo enmarca y que ajusta su concepción.

En primer lugar su *territorialidad*. Eso implica que es un instrumento que está basado en un territorio específico, con su propia realidad geográfica, humana y cultural.

Adicionalmente está condicionado por dos instrumentos de mediano y largo plazo como son la *Estrategia Nacional de Desarrollo* (que se encuentra expresada en su marco más general en la Constitución Política del Estado y sus leyes) y la *Estrategia de Desarrollo Regional* (que se expresa en un documento aprobado por el Consejo Regional para 10 años).

Finalmente enmarcan a este instrumentos el *Programa Nacional de Gobierno* (que es instrumento programático aprobado cada vez que se elige presidente de la república) y el *Programa Comunal de Gobierno* (que corresponde a la propuesta programática del Alcalde electo y, por lo tanto, dura 4 años).



Componentes del Pladeco

La estructura del Pladeco se compone en diversas partes que bajo una matriz de marco lógico permite darle coherencia a las propuestas que se plantean en el marco del desarrollo.

1.- *Diagnóstico*: Un análisis de la situación actual y perspectivas que fundamentan la línea estratégica definida.

2.- *Objetivos*: Son el conjunto de objetivos de corto y largo plazo que dan base a los desafíos que ellos implican.

3.- *Lineamientos Estratégicos*: el conjunto de las principales líneas de acción estratégicas que surgen de los acuerdos sociales de los actores involucrados.

4.- *Políticas*: Son el conjunto de políticas configuradas que, agrupadas por áreas temáticas (según orden elegido para los objetivos) le dan coherencia a la orientación de mediano y largo plazo.

5.- *Programas y Proyectos*: Conjunto estructurado de los proyectos y acciones previstas, incluyendo: prioridades, recursos, plazos, y responsables.

6.- *Programa Plurianual o de inversión*: Marco presupuestario probable y asignación plurianual de recursos, según fuente de financiamiento y tipo de proyectos.



3.- Marco general del Pladeco

Estrategia Nacional de Desarrollo

Las elecciones Presidenciales son el instante en que el país define una propuesta programática que orientara las políticas públicas durante 4 años, en el caso actual la propuesta presentada al país por el Presidente Sebastián Piñera, permite estructurar una visión de lo que será la Estrategia Nacional de Desarrollo (END) que coincidirá con la aplicación del PLADECO actualizado. El programa destaca como pilares ideológicos cuatro principios: libertad, justicia, progreso y solidaridad. Se observa un énfasis sistemático al logro de un equilibrio entre acción estatal, provisión privada de servicios y otorgamiento de espacio para el desarrollo de proyectos provenientes del sectores privados sin fines de lucro. Así se puede concluir que la libertad como principio ocupe un lugar preeminente. Dice el programa que

“El progreso de una nación depende del esfuerzo y la creatividad de individuos libres, familias seguras y una sociedad civil vigorosa. La tarea del Estado es acompañar, facilitar y promover las condiciones para que esa libertad se despliegue ampliamente, de manera que seamos los arquitectos de nuestras propias vidas y podamos realizar todo nuestro potencial. La política y el Estado deben estar al servicio de las personas y la sociedad, no al revés. Si algo falta en Chile es más libertad y mejores condiciones para que todos puedan gozar plenamente de ella².”

Se entiende que las políticas públicas del gobierno apuntan a una contracción de la presencia estatal en la provisión de servicios. Se concibe la libertad como la no intervención del poder público en las relaciones económicas entre agentes sociales.

² Programa de gobierno 2018-2022: *Construyamos tiempos mejores para Chile*, pág. 26.



No obstante esto, destaca un interés en poner la desigualdad como un problema de. En este sentido eso se lograría a través de un mayor crecimiento económico.

Para resolver el problema de la desigualdad, el programa avizora un diagnóstico centrado en la clase media, de notable crecimiento en la última década. La presencia del Estado estará, entonces, concentrada en la creación de una red de políticas de acompañamiento y soporte acorde a su situación en el ciclo de vida: desde la primera infancia hasta la adultez mayor. El primer paso para alcanzar este objetivo ha de ser el establecimiento de garantías que hagan aumentar el crecimiento económico.

“Primero, recuperar la unidad y confianza para volver a generar progreso social y económico, de forma que Chile, hacia el final de nuestro gobierno, duplique su capacidad de crecer, crear empleos, mejorar los salarios y reducir la pobreza. Segundo, fortalecer a nuestra clase media entregando herramientas para ampliar sus libertades y mejorar su calidad de vida. Finalmente, nuestro programa busca estar junto a las familias chilenas para enfrentar con éxito los desafíos del ciclo vital, mitigando sus principales temores [...]”

El programa se ajusta a problemáticas de fuerte demanda actual, como la salud y la delincuencia. Esto puede significar una oportunidad para la comuna toda vez que existieran intereses conjuntos entre el gobierno central y la municipalidad.

Señala, por tanto, un conjunto de temas que se encuentran en desafíos que también se han diagnosticado en la comuna; La conexión con servicios mediante Internet, la conceptualización de políticas públicas que apunten al cambio demográfico, especialmente al rápido crecimiento de la población de adultos mayores, la mejora en la capacitación de los jóvenes, etc. Son orientaciones que

³ Ídem, pág. 29.



el programa de gobierno explícito y que la comuna puede explotar, considerando la evolución de sus problemáticas sociales⁴.

Estrategia Regional de Desarrollo

La Estrategia Regional de Desarrollo (ERD) de la Región del Maule (llamada Maule 2020) va a marcar la primera etapa del PLADECOS de la comuna de Hualañé, por lo que es necesario asumir y tomar en consideración las orientaciones estratégicas planteadas por este instrumento de planificación regional.

Basándose en la imagen objetivo; se plantearon los siguientes 12 objetivos estratégicos para el periodo hasta el 2020.

1. Reducir la indigencia, los niveles de pobreza y las diferencias territoriales de pobreza en la Región. - Metas y plazos: reducir la indigencia al promedio nacional antes del año 2015, reducir el nivel de pobreza total a una tasa inferior al promedio nacional antes del 2020 y reducir la variabilidad de pobreza por comuna a un 4% al 2020.
2. Posicionarse como una región con alta competitividad económica y productiva, a través de su conversión en potencia alimentaria y forestal de Chile y el mundo, en región de servicios y en región turística de intereses especiales.
3. Mejorar la salud de la comunidad maulina y facilitar el acceso a un servicio de salud de la mejor calidad.
4. Reducir el analfabetismo de la población menor de 60 años, junto con alcanzar una alta cobertura y una alta calidad educacional, proyectándose a ser una región generadora de capital humano avanzado.

⁴ *Ídem*, véanse págs. 32-33.



5. Lograr una distribución del ingreso más equitativa, con diferencias territoriales y de género menos marcadas.
6. Mejorar los niveles de habitabilidad social (déficit de vivienda, servicios básicos y espacios públicos).
7. Aumentar la empleabilidad en la Región y atenuar el efecto de la estacionalidad del empleo.
8. Fortalecer la seguridad pública en el Maule hasta llegar a ser una de las regiones más seguras de Chile.
9. Fortalecer el capital social y cívico en la comunidad regional.
10. Contribuir a la sostenibilidad del medio ambiente del Maule, posicionándose como una Región limpia y de respeto a la naturaleza.
11. Avanzar en el proceso de reconocer y fortalecer nuestra identidad cultural con el fin de conservar y mantener nuestra singularidad, nuestros sueños y nuestra memoria común. De ello dependerá que, en el proceso de globalización, la cultura de maulinos y maulinas sea reconocida y valorada, y pueda adaptarse al carácter cambiante y dinámico de los procesos culturales.
12. Fortalecer la capacidad de gobierno de la Región.



Propuesta Comunal

Corresponde en cada elección Municipal elegir la autoridad con una plataforma de trabajo que constituye la Propuesta Comunal que enmarca el PLADECO correspondiente.

La presente corresponde a la propuesta del Alcalde Claudio Pucher Lizama para el periodo 2016-2019.

Hualañé crece

Hualañé es un espacio territorial de hombres y mujeres que los compromete a todos. Los une una historia y un futuro. Sin embargo, Hualañé es mucho más que un lugar físico, rodeado de cerros y de cursos de agua. Esta comuna es el lugar donde se nace, crece, se construyen los recuerdos y la identidad social y personal. Es desde donde emanan las tradiciones de las familias y las historias de aquellos que han reconocido la comuna como un espacio de vida para un mejor futuro.

El trabajo se concentra en diferentes ámbitos. Cada uno de ellos está orientado a mejorar la calidad de vida de los habitantes haciendo más amigable, más eficiente y más directa las soluciones a los problemas.

La comuna continuará avanzando con los compromisos en todas las áreas sociales. El enfoque que se tendrá en todas las áreas, estará marcado por posicionar como centro, el mejoramiento del bienestar de los habitantes de Hualañé en sentido integral y amplio.



SALUD

La salud de la gente constituye una preocupación permanente que debe orientar el trabajo y el compromiso. No solo la salud en sí misma es importante, sino también el acceso fluido y rápido a los servicios de salud. Por aquella razón que se creara un servicio de “SALUD al HOGAR”. Este será un servicio comunitario y gratuito, con profesionales y stock de medicina básica. Este servicio contará con un número de llamado de emergencia, además de tener funcionalidad de telemedicina. Se prevé para el año 2017.

Igualmente, es necesario palear los problemas que afectan a los adultos mayores e impedidos de movilidad. Se aseguraran pañales de adultos para postrados. Mediante la realización de compras en grandes volúmenes, asegurando la cantidad mínima (una cantidad de 120 mensuales) para cada habitante que tenga esta necesidad.

La comuna de Hualañé es fundamentalmente rural. Las especificidades de la realidad del campo inspira a crear un Centro de Servicio de Urgencia Rural (SUR) en la Huerta de Mataquito, con atención de Urgencia las 24 horas, con médico disponible garantizado.

A lo anterior, dentro de las prioridades se proyecta:

- Reponer Postas de Espinalillo y Barba Rubia.
- Ampliar la entrega de servicios de la Farmacia Comunitaria.
- Generar convenios con Clínicas de salud, para tratamientos y atención de especialidades en la comuna.
- Crear y construir el primer centro de Diálisis intercomunal.
- Implementar de atención domiciliaria integral de calidad en cada Posta.



EDUCACIÓN

La educación es la piedra angular del desarrollo económico y cultural cualquier comunidad. En la situación de la comuna, esto es más importante todavía por su propio contexto rural. Más aún, la educación tiene importancia sobre todo porque es el camino para el desarrollo económico familiar.

En primer lugar, se compromete una Educación Pública Municipal de calidad y excelencia. La mayoría de los niños y jóvenes acuden a escuelas municipales. Es una demanda ética el cuidar y mejorar la educación municipal. Por esta razón, se ampliara y mejorara el Liceo Hualañé. Una de las formas de alcanzar este objetivo es obtener un terreno para construcción de ampliación de este establecimiento. Asimismo, se repondrá el colegio Manuel Larraín de Hualañé y la escuela La Huerta de Mataquito.

La comuna es extensa y geográficamente accidentada y se debe asegurar que los niños y las niñas acudan a la escuela. Por eso, se asegurara transporte escolar para los alumnos de la comuna.

Igualmente es preocupante la primera infancia, momento de la mayor importancia para el desarrollo cognitivo y ético de los futuros ciudadanos de nuestra comuna. Se creara una nueva sala cuna y jardín infantil en Barba Rubia.

Los compromisos son:

- Crear un programa Comunal de escuelas abiertas a la comunidad, en horarios posterior a las clases.
- Promover la educación de adultos y nivelación de estudios entregando posibilidades y oportunidades a quienes no han podido normalizar sus estudios, como octavo básico y cuarto medio.



CULTURA

La comunidad de Hualañé tiene como legado la herencia que se recibió desde el líder Lautaro a la fecha. La cultura y manera de vivir constituyen la base de la identidad. Para que el legado cultural se preserve y promueva, se necesita un trabajo mancomunado a mediano y largo plazo, que asegure la participación de los habitantes de Hualañé.

Se creara el primer Centro cultural multipropósito y sala de Teatro de la comuna. Igualmente, la exposición de los modos de vida tendrá lugar en el primer museo comunal.

Institucionalmente, se establece una instancia de intercambio y planificación constante: el Consejo de la Cultura Comunal y la Unión Comunal de Cantores y Artistas.

Asimismo, se buscará:

- Promover las distintas expresiones artísticas locales: musical, danza, artes plásticas, artesanía, teatro, etc.
- Propiciar, durante el verano, actividades recreativas de carácter comunitario. Estas procurarán realizarse con artistas 100 % locales (“PURO HUALAÑÉ”). Igualmente, se realizarán instancias participativas y en conjunto con el apoyo municipal.

DEPORTE y ACTIVIDAD FÍSICA

La sociedad actual nos exige mejorar la calidad de vida en lo cultural y en la salud. El deporte significa un rol fundamental, no solo como entretenimiento, sino, por sobre todo, para tener una mejor y más sana vida.

En primer lugar, es importante establecer metas a mediano y largo plazo recogiendo las opiniones de los habitantes de Hualañé. Por lo mismo, se creara un Plan Estratégico Participativo Comunal de Deporte.



Igualmente, la infraestructura es fundamental. Por esto, se mejorara integralmente el Estadio Municipal de Hualañé. Así se podrán instalar las condiciones que permitan la práctica de nuevas disciplinas deportivas, ampliando la participación de la comuna. Además de esto, se implementara el mejoramiento integral de los recintos deportivos existentes en la Comuna.

A lo anterior, también:

- Se propondrá la reposición piscina municipal de Hualañé.
- Se propondrá la construcción Piscina Municipal en Peralillo, Porvenir y barba Rubia.
- Se construirá un Centro deportivo en Localidad de Porvenir.
- Se implementará el mejoramiento estadio Municipal La Huerta con Iluminación.
- Se mantendrá apoyo sistemático de Deportistas destacados de la Comuna.
- Se propondrá el apoyo al mejoramiento de canchas y Recintos deportivos del Fútbol Rural.
- Se implementara una Cancha de Futbolito de pasto sintético con cierre perimetral La Huerta de Mataquito.

ÁREA ECONÓMICA

Para que la comuna avance con todos y para todos se requiere abrir oportunidades económicas y laborales para la mayoría de los habitantes.

Sin embargo se debe resguarda que esta actividad se desarrolle con protección de medio ambiente y con la necesaria intervención para resolver las dificultades que se presentan cuando se desea emprender una actividad económica.

MEDIO AMBIENTE

La comuna tiene un entorno privilegiado. Han sido beneficiados por su belleza desde su fundación. Se tiene el deber de cuidar su belleza no solo por sí misma, sino también por los beneficios que la tierra da. Por esto se mantendrá la cobertura de recolección de residuos domiciliarios, en sectores como Quilico, Caone, Los Sauces, Espinalillo, Boquil y Las Viñas de Peralillo. Además, se



readecuara el sistema de Recolección de Residuos Domiciliarios en el sector urbano.

A lo anterior, se considera:

- Se continuara con el programa Comunitario de esterilización de mascotas y de tenencia responsable de mascotas, con la contratación de un médico veterinario de manera permanente.
- Crear un programa de recolección de residuos domiciliarios Orgánicos para la elaboración de compost y con ello desarrollar un invernadero de flores y plantas para abastecer los jardines y plazas de la comuna.
- Crear un Jardín Botánico Comunal de plantas medicinales.
- Crear y hacer el Primer Jardín Botánico Autóctono Comunal.
- Empezar con un programa de educación Ambiental.

TURISMO Y FOMENTO PRODUCTIVO

Para potenciar el turismo en la comuna es necesario que haya servicios básicos que atraigan a los turistas. Se buscaran los medios para la instalación de una Sucursal de Banco Estado, que permita tanto entregar un servicio a los habitantes de Hualañé, como promover el desarrollo local con la creación de nuevas fuentes de trabajo, y facilitar el pasar de los turistas por la comuna.

La institucionalidad es importante para alcanzar este objetivo. El municipio se abocará a la creación de una oficina de Turismo Comunal con un respectivo plan participativo. Igualmente se creara una Agencia de Turismo Comunal. Esta permitirá la creación de más fuentes de trabajo.

Se necesita aunar esfuerzos para sostener una estrategia de turismo comunal. Para esto, es necesario elaborar un plan de Turismo, rural y Social, de interés patrimonial, cultural y natural, que explote toda la potencialidad de la comuna.

Esto solo tiene sentido si se respeta la misma historia comunal, tanto social como natural. Se implementaran las rutas Lautaro en cordón montañoso cerro Chiripilco, Ribera del Río Mataquito, potenciando los tours de avistamiento de flora y fauna, identificación de zonas de embarcaderos, para deportes acuáticos; de



mountain bike, de cabalgatas Esto producirá más y mejores fuentes de trabajo y oportunidades para los habitantes de Hualañé.

Así mismo, se contempla:

- Elaborará página Web de comercio y turismo comunal.
- Se creará la Incubadora de Negocios Comunal. La que permitirá más empleo y más fuentes de trabajo.
- Se creará la tarjeta Vecino, la que permitirá acceder a más beneficios Comunales, descuentos en red de locales comerciales prestadoras de servicios, laboratorios médicos, clínicas, empresas de transporte público, etc. y acuerdos con Cámara de Comercio Hualañecina y de otras comunas.
- Se ampliara la primera Feria Libre Comunal en un lugar establecido con instancias participativas, generando empleabilidad.

OBRAS DE INFRAESTRUCTURAS

La infraestructura comunal sin duda permite mejorar considerablemente las condiciones de vida de los habitantes de Hualañé, con el correspondiente acceso universal a personas en situación de discapacidad. Todas las obras que se ejecuten deberán comprender los elementos correspondientes de acceso universal a personas en situación de discapacidad. Con esto se promueve la economía local y se crean amplias fuentes de trabajo y oportunidades para los ciudadanos.

Se buscara realizar las iniciativas para la construcción del anhelado sueño de casa propia de los integrantes de los conjuntos habitacionales organizados: Lautaro de La Huerta de Mataquito, Sol Naciente de Porvenir, Valles del Mataquito de Hualañé y otros. Además, apoyaremos con EGIS Municipal la gestión para la postulación a mejoramiento y ampliación de las viviendas. Asimismo, se seguirá con todas las gestiones correspondientes en cada organismo pertinente para conseguir la futura construcción del Embalse El Parrón, que permitirá regar a lo menos 2.200 Hectáreas en los sectores de Caone, La Palma, El Cobre y Los Coipos. Esta obra permitirá un importante impulso al desarrollo local. Junto a esto



se realizara un catastro que permita reconocer las necesidades que se encuentran en la comuna.

Para facilitar la vida en comunidad es necesaria una infraestructura vial en buenas condiciones, especialmente tomando en cuenta a los adultos mayores y los habitantes con dificultades de movimiento. Por lo mismo, se buscara pavimentar el cien por ciento de las calles urbanas de la Comuna, que cuenten con alcantarillado, reponer la Señalética Urbana Comunal, establecer un proyecto de recambio de veredas y espacios públicos, contemplando el acceso universal para personas en situación de discapacidad o movilidad reducida en el casco urbano de nuestra comuna.

Se debe procurar vivir bien. Esto significa vivir en un lugar bello, bien cuidado y representativo de nuestra identidad. Por esto, se emprenderá un programa de Mejoramiento Ornamental Identitario, de sistema de jardinera, bancas y basureros.

Igualmente, esto contempla:

- Recambio de Iluminación en la comuna, por tecnología LED.
- Ampliación sistema de alumbrado público en los sectores que no existe eficiencia energética.
- Instalación de iluminación LED a todas las plazas de la comuna.
- Construcción Edificio Consistorial.
- Construcción Paseo Comercial Arturo Prat.
- Construcción Paseo Urbano Puente Paula.
- Reposición Escuela Monseñor Manuel Larraín Hualañé.
- Reposición Escuela La Huerta de Mataquito.
- Construcción, sistema de agua potable en Barandica, Caone, Espinalillo y Boquil.
- Realización de estudios de alcantarillado público en: Orilla de Navarro, Peralillo, Los Coipos y La Huerta de Mataquito.
- Proyectos de agua potable en: Quilico, el Rincón, Los Sauces.
- Construcción Alcantarillado Público en: El Molino, La higuera, Población Carlos Jiménez, Pasaje Pichi-Pichi, Diego Portales, Carlos Jiménez Ruta J-60, El Porvenir Ruta J-60 y Porvenir Norte.



- Pavimentación de Pasajes Villa Los Jardines, Ex Línea Férrea, Caupolicán, Pasaje Herrera, Garcés Gana (Piscina), cuatro pasajes 11 de Septiembre, pavimentación del Cementerio, y pasaje Doctor Urzúa.
- Ampliación Cementerio Municipal. Y creación **parque del recuerdo Costa del Mataquito**.
- Diseño de Pavimentación la Higuera a Puente Boquil.
- Tratamiento Superficial anti polvo sectores de: Peralillo, Mira Río, Orilla de Valdés, Remolino y otros.
- Proyecto de agua Potable en: Porvenir Norte, Sur, Pasaje las Azucenas, Pasaje Serrano, Rincón Florido, Carlos Jiménez, La Higuera J-60, Pichi-Pichi, Rincón y Rinconada.

También, se contempla la postulación a fondos que permitan la construcción de Cubierta Multicancha e iluminación, cubriendo los sectores Bicentenario, Bellavista, Porvenir y Parronal. Además, se postulara a fondos para proyectos de construcción de Veredas de Hormigón en:

- Orilla de Navarro.
- Orilla de Valdés.
- La Huerta De Mataquito J-60 y ex Línea Férrea
- Ex Línea Férrea y Hualañé.
- Mira Río a Porvenir.
- Barandica.
- Camino Villas Los Jardines Norte.
- El Molino.
- Reposición de Veredas Hualañé Centro y La Huerta de Mataquito.

Para fortalecer la asociatividad comunal y la vida social de los ciudadanos, se emprenderán los proyectos de construcción de nuevas sedes sociales en:

- Orilla de Valdés.
- Boqui.
- Alto de Caone.
- Barandica.
- Ex Línea Férrea.
- Doctor Urzúa.



DESARROLLO COMUNITARIO

Ninguna propuesta hacia la comuna tendría efecto si no se preocupa del tejido social, de aquello que los conforman como comuna. La municipalidad tiene un rol fundamental al momento de asegurar que la calidad de vida de nuestros vecinos vaya de la mano con la promoción de un estilo de vida comunitario.

Por lo anterior, el municipio establecerá un Programa de Apoyo a la Dinámica Familiar, en función de proteger y promover el bienestar y apoyo mutuo en la base social de los habitantes de la comuna. Asimismo, se creará una Oficina de la Juventud Comunal, para atender a las demandas de los jóvenes y buscar formas para evitar su movimiento hacia otras comunas.

Debido al acervo cultural de la comuna, el rol de la espiritualidad está muy presente. La municipalidad no puede quedarse al margen de esto, emprendiendo la creación de una Oficina Municipal de Asuntos Religiosos.

La preocupación que se tiene por las personas en situación de discapacidad y de movilidad reducida exhorta a establecer instancias de planificación y diálogo permanente con este grupo social. Por esto, se creará una Oficina Municipal para Personas en Situación de Discapacidad.

A lo anterior se debe agregar:

- Creación de Oficina Municipal de Desarrollo Indígena y Pueblos Originarios.
- Consolidación de los programas, OPD, Oficina de la Mujer, Senda, Organizaciones Comunitarias y Adulto Mayor quienes son pilares fundamentales del desarrollo Comunal.
- Fortalecimiento de importante aseguramiento de programa de ayuda Asistencial para los habitantes que atraviesen por situaciones de complejidad.



REPUBLICA DE CHILE
ILUSTRE MUNICIPALIDAD HUALAÑÉ





ADULTO MAYOR

La comuna, al igual que el país completo, ha envejecido. La población comunal cada día tiene mayor volumen de personas con las afecciones propias de la edad. De ahí que se ha vuelto imprescindible trabajar un programa completo e integral que permita asistir a este grupo importante de habitantes.

En este punto se propone la construcción de un condominio de 20 viviendas Tuteladas para adultos mayores autovalentes, así como de un Hogar de ancianos.

Se tendrá especial atención en brindar ayuda social a los Adultos Mayores postrados en condiciones de Vulnerabilidad.

SEGURIDAD CIUDADANA

La ciudadanía demanda de manera exigente soluciones al problema de la inseguridad y la delincuencia. Es, sin duda, una de las preocupaciones más apremiantes de las sociedades actuales. Hualañé no se puede quedar atrás en este proceso, sino que requiere medidas efectivas e integrales que encuentren solución efectiva al problema.

Lo primero que el municipio debe hacer es establecer un mecanismo institucional para este objetivo. Para esto se conformó el Concejo Comunal de Seguridad Municipal. Asimismo, se mantendrá y fortalecerá el programa Municipal de Seguridad Vecinal a través de los teléfonos móviles. Mediante rondas policiales y monitoreo de cámaras de seguridad de alta resolución, además del mejoramiento de las tele vigilancia, ya instaladas e instalando otras en lugares claves, se podrá alcanzar este objetivo. Algunas localidades donde se instalara estas cámaras son: Cruce La Higuera entre las rutas J-60 y J-80, Cruce Espinalillo en la Escuela Los Sauces, Cruce Los Sauces camino a Boquil-Posta Espinalillo, Sector Cementerio Municipal, La Gruta, Pasaje Teniente Merino, 11 de Septiembre con Diego Portales, Diego Portales con Calle Arturo Prat, Escuela



Mira Río con Ruta J-60, Escuela Peralillo con Ruta J-60, Cruce Parronal con J-60 y Ruta J-70i, La Huerta de Mataquito, Av. Chiripilco con Escuela, Cruce Puente La Huerta Av. Chiripilco, Escuela Orilla de Navarro Ruta J-60, Escuela Posta y Escuela de Barba Rubia cruce Camino a Caone y Escuela Caone con Camino Público.

La asociatividad es importante en esta tarea. Por eso mismo se propicia planificar en conjunto con las Juntas de Vecinos para la implementación de alarmas comunitarias.



4.- Historia de la comuna

En el año 1899, en el Diccionario Geográfico de la República de Chile de Francisco Solano Astaburuaga y Cienfuegos se señala lo siguiente acerca del origen del nombre de Hualañé:

"Gualañé. Caserío del Departamento de Vichuquén, situado por los 34°58' Lat. Y 71°52' Long. Oeste, al lado de la ribera norte del Mataquito y junto a una altura de cerros llamada Alto de los Buitres Contiene unos 890 habitantes, aunque en situación dispersa. En esta altura se abre en dos ramas el camino que baja de Curicó por la banda norte de ese río, partiendo una hacia el Nor-Oeste a la ciudad de Vichuquén y puerto de Llico, y continuando la otra al O. a Licantén".

Origen del nombre

Etimológicamente no hay consenso respecto al origen del topónimo Hualañé, aceptándose las teorías del origen incásico y mapuche, que significaría "ojo de huala" o lugar de patos (en mapuche: *Walange*, 'ojos de huala'). En las primeras referencias históricas mencionan al lugar como Gualagne o Gualañé, que en el siglo XX se consolidó con el nombre actual: Hualañé.

Territorio de Frontera

Hasta el siglo XVI, el valle del río Mataquito fue una zona de frontera entre el imperio Incaico y el Pueblo Mapuche. Debido a esto, este territorio fue un lugar de intercambio comercial y cultural entre ambos pueblos y sus vestigios han sido encontrados en antiguos asentamientos indígenas como Gonza por el oriente y Lora por el poniente. Legado de este mundo fronterizo son algunos apellidos tradicionales de la zona como Briso, Calquín, Millacura, Catrileo, Llanca y Quitral, entre otros.



Luego de vencer la resistencia mapuche liderada por Lautaro en el Cerro Chiripilco en 1557, la frontera de la colonización española se desplaza al sur, al río Maule y luego al río Biobío.

Durante los primeros años del siglo XVII, la corona española entregó a los conquistadores en premio por sus servicios mercedes de tierras y encomiendas de indios en el valle del Mataquito. Este es el origen del latifundio, condición que se mantuvo hasta el proceso de reforma agraria durante el periodo republicano.

La población indígena del Mataquito se localizaba de manera preferente en Gonza, en el recodo del río Mataquito. Reducidos al servicio de la encomienda desaparecieron pronto, aniquilados por el trabajo, las epidemias o la fuga hacia Arauco.

El Ferrocarril y el Auge de Hualañé

El año 1888, siendo Presidente de Chile José Manuel Balmaceda, se propone la creación de un tren para unir Curicó con Llico, en la costa pacífica, incorporando a Hualañé como una importante estación ferroviaria, debido a la existencia de una bifurcación del camino que desde Curicó comunica con la villa de Vichuquén y Licantén. Para sacar adelante su proyecto, en abril de ese año el presidente Balmaceda visita la zona, recorriendo en carruaje escoltado por guardias a caballo desde Curicó a Llico. La primera noche la pasa en la Hacienda Peralillo, al otro día sigue por Hualañé y llega a Vichuquén, embarcándose en Llico en un barco de la Marina Chilena hacia Valparaíso.

La visión de Balmaceda influyó en el conocimiento acerca de Hualañé y el valle del Mataquito en el Chile republicano de fines del siglo XIX. Este fue el punto de inflexión en el destino del territorio costero. Por años la calle y camino que lleva de Hualañé al puente sobre el río Mataquito recordó el temprano interés del Presidente Balmaceda sobre estas tierras, sin embargo, el año 2016, las autoridades municipales cambiaron el nombre de la avenida.



En 1912 se inauguró el ferrocarril Curicó-Hualañé, engalanado con banderas salió junto a las autoridades desde la Estación de Curicó, llevando a bordo la banda del Regimiento Dragones, que en cada estación interpretó el himno nacional y melodías para los residentes.

Junto a la Hacienda Hualañé y la estación ferroviaria, comienza a crecer el poblado, integrándose a la red ferroviaria nacional, facilitando el transporte de pasajeros y carga de la producción agrícola y ganadera de toda la zona del Mataquito, convirtiéndose rápidamente en centro comercial de la costa curicana. En estos años, el hacendado Rodolfo Garcés Gana, importante benefactor de la zona, realizó generosas donaciones de tierras para el trazado de calles y servicios públicos de la joven localidad. En su honor, la avenida de ingreso oriente a Hualañé lleva su nombre.

En 1928 Hualañé fue declarado comuna, quedando dentro de su jurisdicción La Huerta y el sector de Licantén. Como "punta de rieles", el pueblo se desarrolló e incorporó servicios públicos para el desarrollo en educación, salud, seguridad y bienestar de sus habitantes. El impulso del comercio local, el aporte de inmigrantes europeos y la gente vecindada por años en la zona dieron al poblado una dinámica propia, con fuerte arraigo y orgullo local.

El año 1938, la vía del ferrocarril se extendió a la vecina localidad de Licantén, y funcionó hasta 1978, año que el tren deja de prestar servicios y la vía es levantada por el Estado.



Actualidad

En Hualañé los antiguos terrenos de ferrocarriles dieron paso a nuevos lotes residenciales y de comercio, favoreciendo el crecimiento urbano del pueblo, que en 2002, recibe el reconocimiento de ciudad, al superar los 5.000 habitantes.

El 27 de febrero del año 2010, Hualañé debió enfrentar el Gran Terremoto 27F, que provocó graves daños en su patrimonio, infraestructura comunal y residencial. Una de las grandes pérdidas patrimoniales fue la parroquia del "Santísimo Sacramento de la Eucaristía", construida en 1934, y el Hospital local, antiguas casas patronales que dieron origen al poblado. La joven ciudad se levantó, y con la cooperación del Gobierno de Japón, se reconstruyó el Hospital, que desde entonces lleva por nombre Hospital Chileno Japonés. En La Huerta, la antigua parroquia San Policarpo también fue deteriorada.

El verano de 2017, Hualañé sufrió un gran incendio forestal en su territorio comunal, al igual que amplios sectores de la zona central de Chile. El avance incontrolado del fuego llevó al Gobierno a declarar Zona de catástrofe a la comuna. El siniestro fue el mayor incendio forestal de la historia de la zona central de Chile, y movilizó a Bomberos de todo el país, Fuerzas Armadas y amplios medios terrestres y aéreos para su control. Destruyéndose en este incendio 43.000 hectáreas de praderas, bosques y bosques nativos.

Fiestas y costumbres importantes

Es conocida la región del Maule por los eventos gastronómicos que tienen lugar en su territorio. El caso de Hualañé no es una excepción. Se hallan una cantidad significativa de eventos, en su mayoría relacionados con la actividad agrícola y ganadera y la cultura popular campesina. Recientemente se ha agregado a la lista de eventos la llamada «Ruta del Cordero», ubicada en la localidad de Los Coipos, en la ruta J-70i, fiesta que ha concitado atención por

parte de los sectores aledaños aportando fuertemente a la caracterización cultural de la comuna.

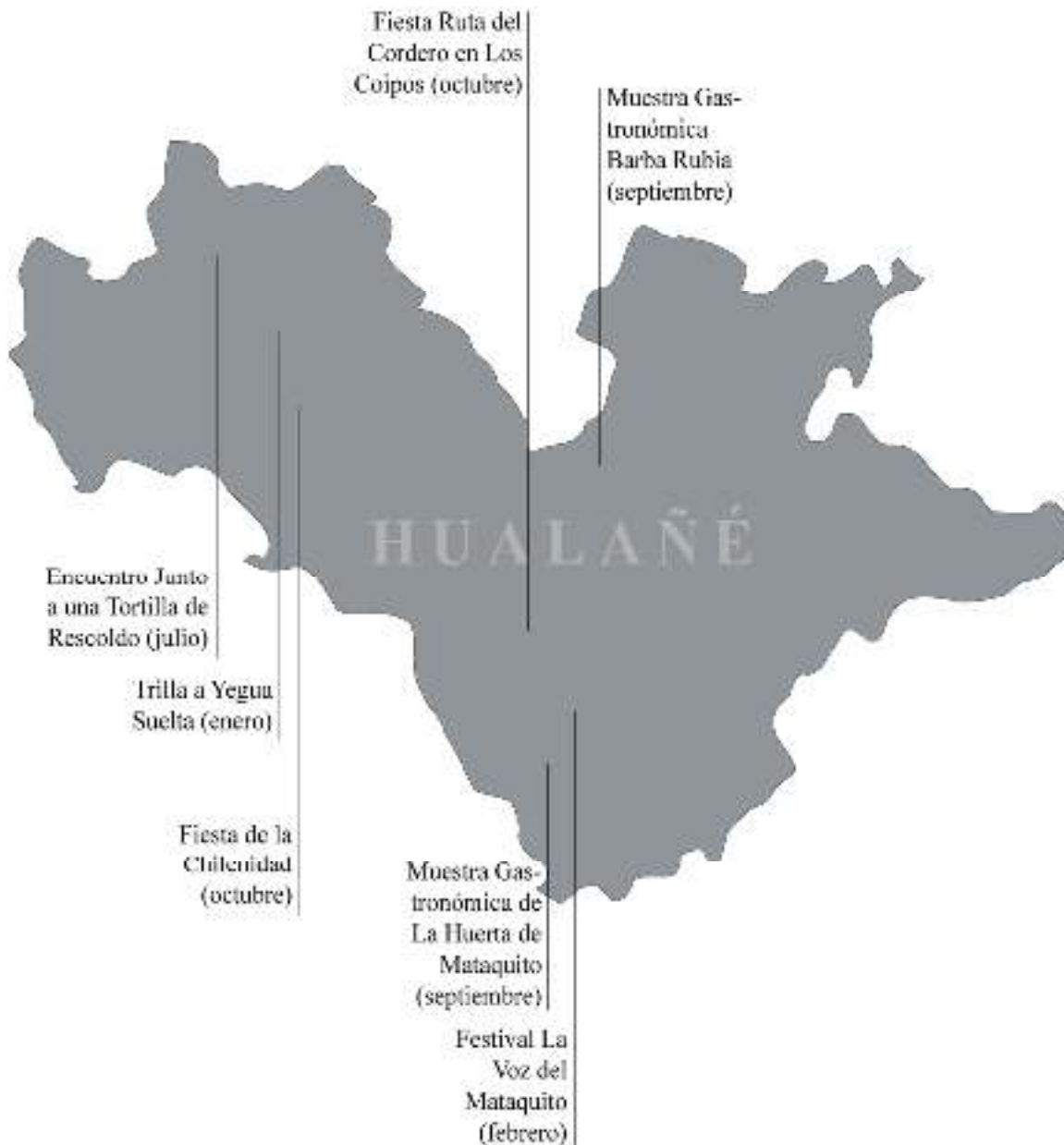


Ilustración 1. Eventos significativos de la comuna de Hualañé (Fuente: Consejo Nacional de la Cultura y las Artes, Servicio Nacional de Turismo Región del Maule)



Lista histórica de alcaldes de la comuna

A continuación, la lista histórica de alcaldes de la comuna de Hualañé.

Tabla 1. Lista histórica de alcaldes de la comuna de Hualañé (Fuente: I. Municipalidad de Hualañé)

Año	Alcalde
Juntas de vecinos	
1928	Carlos Jiménez
1930	Sixto Rey Gonzalez
1931	Juan Díaz Garcés
1932	Juan Salvador Reyes
1932	Luis Oportus Moreno
Alcaldías	
1935	Luis Oportus Moreno
1935	Carlos Correa Núñez
1938	Manuel Maturana Barahona
1941	José Manuel Bravo Solís
1944	Basilio Soto Miranda
1947	Carlos Vidal Vergara
1950	Alamiro Díaz Díaz
1953	Óscar Saavedra González
1956	Alamiro Díaz Díaz
1958	Humberto Urzúa Armas
1960	Alamiro Díaz Díaz
1967	Humberto Urzúa Armas
1969	Alamiro Díaz Díaz
1973	Carlos Urrutia Gutiérrez
1974	Jaime García-Huidobro Garcés
1984	Alfred Welkner Mattensohn
1987	José Manuel Concha Vial
1988	Carlos Rubén Ruz Aguilera
1992-1996	Octavio Fredes Serrano
1996-2000	Carlos Rubén Ruz Aguilera
2000-2004	Samuel Baeza Reyes
2004-2008	Samuel Baeza Reyes
2008-2012	Claudio Púcher Lizama
2012-2016	Claudio Púcher Lizama
2016	Claudio Púcher Lizama

5. Análisis de procesos electorales

La situación electoral de la comuna de Hualañé presenta una alta volatilidad desde el retorno a la democracia. En el siguiente gráfico podemos ver de qué forma la línea de tendencia indica una levísima baja, aunque muy poco significativa en torno a la alta variación de la concurrencia a votar en los últimos años.

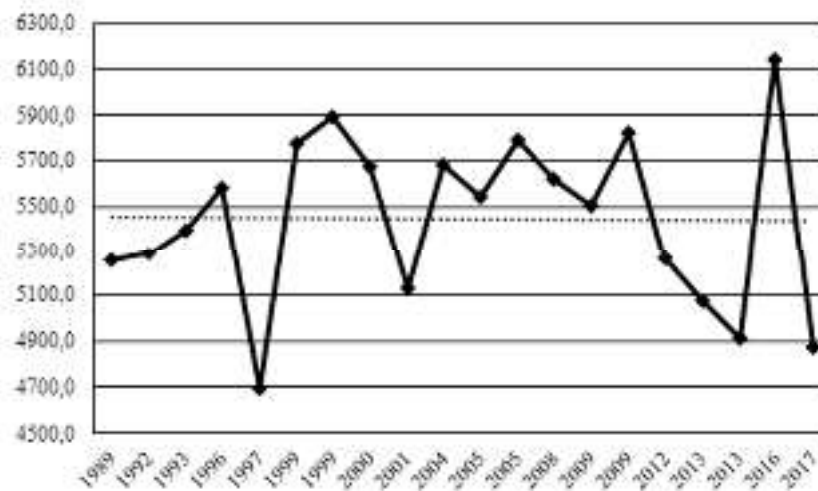


Gráfico 1. Evolución de la concurrencia a votar por parte de los habitantes de la comuna de Hualañé (Fuente: Servicio Electoral de Chile)

	1989	1992	1993	1996	1997	1999	1999	2000	2001	2004	2005	2005	2008	2009	2009	2012	2013	2013	2016	2017	
Presidenciales	5356		5488			5778	5896				5651	5791		5680	5822		5179	4909		5325	
Senatoriales	5188		5391						5172					5416							4730
De diputados	5219		5315		4698				5092		5429			5419			4976				4710
Municipales										5723			5688			5866			6141		
De concejales		5290		5581				5675		5648			5552			4660			6138		
De consejeros regionales																					4729
Promedio	5254	5290	5398	5581	4698	5778	5896	5675	5132	5685	5540	5791	5620	5505	5822	5263	5077	4909	6139		4873

Como se puede observar en el periodo de 1989 al 2017, la tendencia del volumen de votantes se mantiene igual independientemente si el derecho a voto es obligatorio o voluntario.

Padrón electoral actual

La situación actual del padrón electoral marca que la curva se concentra en votantes cuya edad se ubica en el rango de 35 a 64 años.

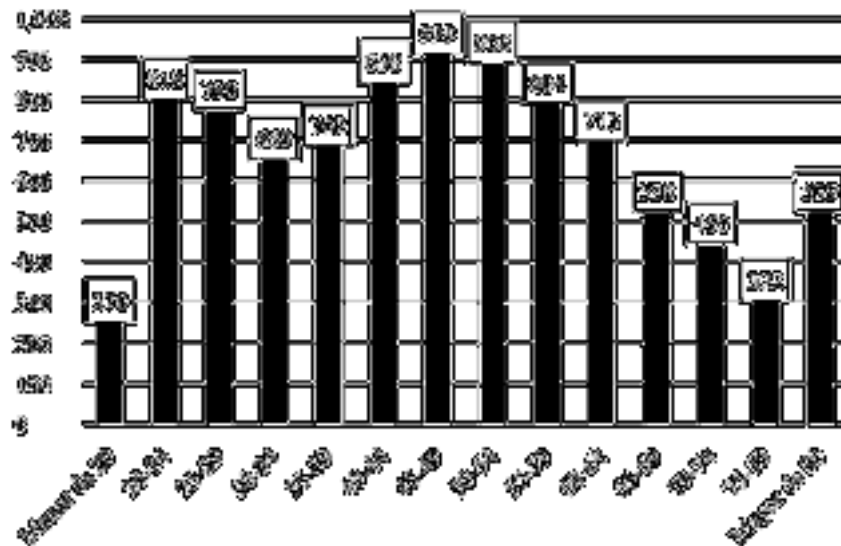


Gráfico 2. Padrón electoral total desglosado por grupo etario para la comuna de Hualañé para el año 2017 (Fuente: Servicio Electoral de Chile)



Tabla 2. Distribución del padrón electoral de la comuna de Hualañé según sexo y grupo etario para el año 2017 (Fuente: Servicio Electoral de Chile)

Edad	Sexo		
	Mujeres	Hombres	Total
Menor de 20	125	145	270
20-24	411	407	818
25-29	386	404	790
30-34	336	333	669
35-39	349	353	702
40-44	423	435	858
45-49	451	478	929
50-54	445	461	906
55-59	392	412	804
60-64	337	376	713
65-69	251	287	538
70-74	221	239	460
75-79	168	154	322
Mayor de 80	289	250	539
Total	4.584	4.734	9.318



6.- Diagnóstico General. Antecedentes de la comuna

1. Antecedentes generales

1.1. Delimitación político-administrativa

La comuna de Hualañé está limitada al poniente por la comuna de Licanten y al norponiente por Vichuquen. Específicamente, sus límites son: al norte con la Región de O'Higgins (comunas de Lolol, Chepica y Paredones) al sur con las comunas de Sagrada Familia y Curepto las cuales están separadas por el río Mataquito, al oriente con la comuna de Rauco. Sus coordenadas geográficas son $35^{\circ}27' S$ y $71^{\circ}40' O$, a 250 m sobre el nivel del mar, en la zona del secano interior. Ocupa una superficie de 629 km².

Está adscrita administrativamente a la provincia de Curicó. Se ubica a 112 km de la capital regional y a 70 km de la capital provincial.

El territorio de Hualañé se despliega sobre la rívera norte del río Mataquito, extendiéndose desde su borde oriental hacia la Cordillera de la Costa. La comuna está conformada por cuatro distritos censales, distribuidos en los sectores Secano Interior y Cordillera de la Costa. Los distritos son los siguientes:

Tabla 3. División distrital de las localidades de la comuna de Hualañé

Distritos	Localidades
N° 1 Hualañé	La Higuera
	Hualañé
	El Buche
	Mira Río
	Barandica
N° 2 Patacón	Peralillo
	Los Sauces
	Patacón
	Quilico
	Boquil
	Tilicura
N° 3 Los Coipos	Los Cristales
	Caone
	Barba Rubia



	Coipos
N° 4 La Huerta	La Huerta
	Orilla de Valdés
	Orilla de Navarro
	Remolino
	Parronal

Una alta proporción territorial de la comuna corresponde al secano interior, la cual abarca a Caone y Patacón y parte del distrito de Hualañé.

1.2. Clima

La comuna de Hualañé, por su ubicación geográfica en la depresión intermedia y en la vertiente oriental de la Cordillera de la Costa, presenta un clima de tipo templado cálido con lluvias invernales, con estación seca, calurosa y prolongada de seis meses, períodos fríos rigurosos en invierno y precipitaciones líquidas, concentradas en los meses de junio a agosto.

El servidor de mapas de la Estrategia de Desarrollo Territorial, obtenido desde distritos agroclimáticos (CIREN) escala 1:250.000, señala la presencia de tres distritos agroclimáticos en la comuna de Hualañé (Vichuquén, Hualañé y Cañete-San Gerónimo):

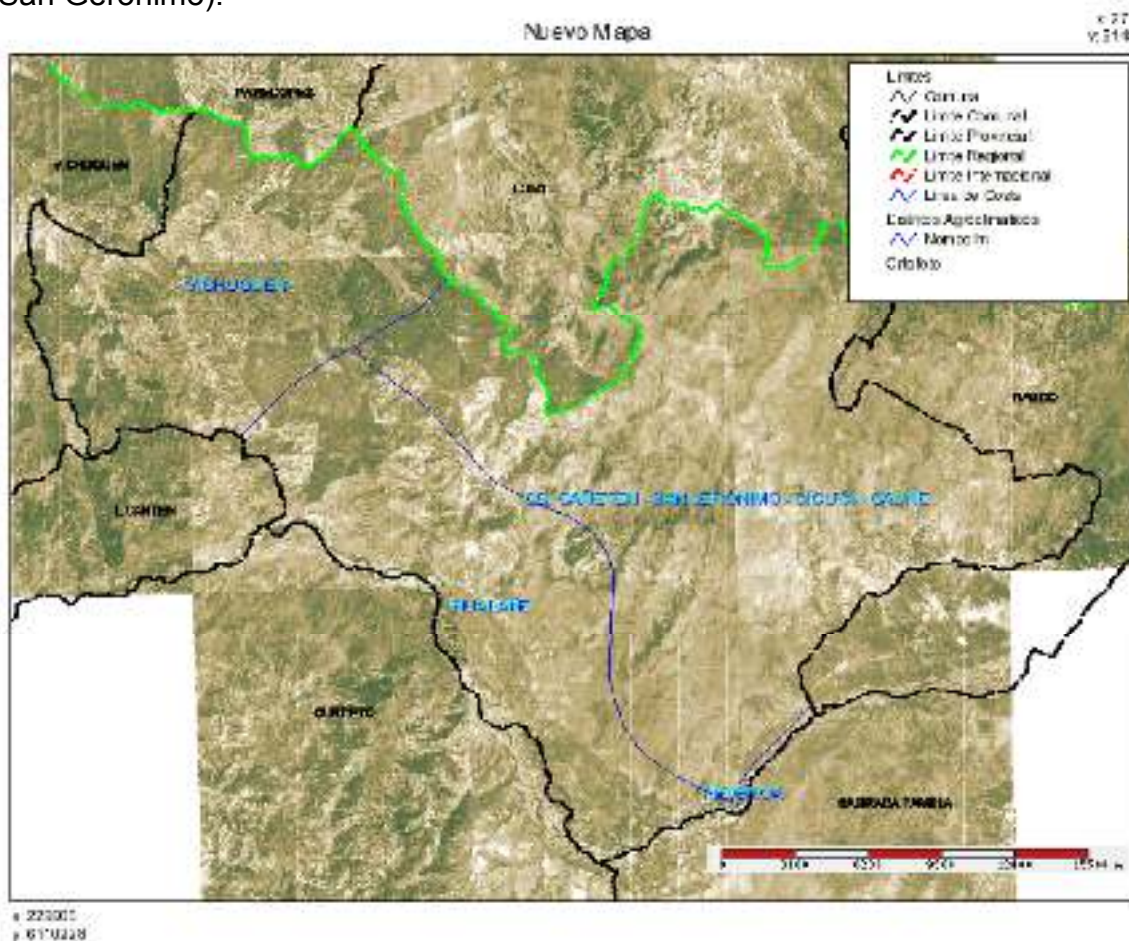


Ilustración 2. Mapa agroclimático de la comuna de Hualañé (Fuente: Análisis contexto para PLADECO)



Desde el punto de vista climático, Hualañé se caracteriza por presentar temperaturas promedio de los tres meses más cálidos de 19,7 °C, en tanto que la temperatura más alta, llega a los 29,2 °C en el mes de Enero, y la más baja, mes de Julio, alcanza los 5,5 °C. La temperatura promedio de los meses más fríos (junio-agosto) alcanza los 9,2 °C. Las precipitaciones, en promedio, alcanzan los 707 mm de agua caída.

Tabla 4. Caracterización climática de la comuna de Hualañé y subsectores geográficos de acuerdo con línea base 1980-2010 (Fuente: Ministerio del Medio Ambiente)

Descripción	Hualañé	Cerros	Valle central
Temperatura máxima estival (°C)	29,2	30,3	28,2
Temperatura media estival (°C)	19,7	20,2	19,1
Temperatura mínima estival (°C)	12,2	12,3	12
Temperatura máxima invernal (°C)	13,8	13,6	14
Temperatura media invernal (°C)	9,2	9,1	9,2
Temperatura mínima invernal (°C)	5,5	5,6	5,4
Precipitaciones normales anuales (mm)	707	734	679
Precipitación anual más baja (mm)	679	709	649
Precipitación anual más alta (mm)	749	754	744

Este clima favorece la formación de espinales una especie característica de la zona y litre, quillay, boldo, entre otros. Los pastos cubren el suelo durante la primavera y, debido a la humedad de las lluvias, se observa una cubierta de hermoso verdor, que dura hasta los calores de verano. Estas especies son en su mayoría gramíneas, las que a su vez, sirven de alimento para los animales que son liberados en las praderas naturales.

1.3. Caracterización general de la comuna

Según los resultados del último censo realizado en 2017 la población de Hualañé es de 9.657 habitantes., que muestra una baja correspondiente al 0,86 % de la población total de acuerdo a los datos del censo 2002. En el siguiente cuadro muestra que esta tendencia es nueva comparativamente con los censos anteriores, por lo que se requiere analizar el impacto en la migración de habitantes que ha tenido el mejoramiento de la conectividad con otros sectores y/o comunas. Manteniendo una situación homogénea en la distribución por edades en este último censo.

	Población 1982	Población 1992	Población 2002	Población 2017	% Variación 82- 17	% Crecim. Anual Promedi o	% Variación 92-02	% Crecim. Anual Promedio	% Variación 02-17	% Crecim. Anual Promedio
País	11.329.736	13.231.803	15.116.435	17.574.003	55,11	2,04	14,24	1,42	16,25	1,08
VII Región	730.587	843.053	908.907	1.044.950	43,02	1,72	7,81	0,78	14,96	0,99
Prov. Curicó	188.017	220.287	244.053	288.880	53,64	2,14	10,79	1,08	18,36	1,22
Comuna de Hualañé	8.193	9.298	9.741	9.657	17,86	0,71	4,76	0,48	-0,86	-0,57

Tabla 5. Población de la comuna de Hualañé desglosada según sexo (Fuente: Instituto Nacional de Estadísticas, Censo 2017)

	<i>Población</i>	<i>Porcentaje</i>
<i>Hombres</i>	4 883	50,56
<i>Mujeres</i>	4 774	49,44
<i>Total comunal</i>	9 657	100,00

Además, la población de la comuna está compuesta mayoritariamente por jóvenes y niños, lo cual, en conjunto con la disminución de la población, podría significar que está sucediendo una intensa fuga de población posiblemente hacia comunas más pobladas o con más oportunidades. No obstante ello, la moda de edad está entre los grupos etarios 40-44 y 45-49 años. A modo de comparación, la moda etaria nacional corresponde al segmento 25-29 años.

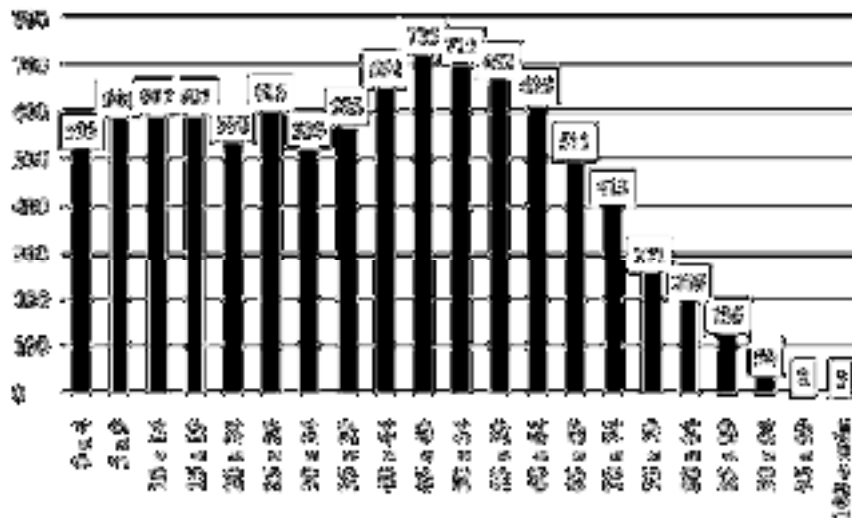


Gráfico 3. Histograma de distribución de la población de la comuna de Hualañé según su edad
(Fuente: Instituto Nacional de Estadísticas, Censo 2017)

Los datos de natalidad para la comuna señalan la tendencia descrita anteriormente. A partir del año 2008 acaece una profunda disminución de la tasa de natalidad en la comuna. Para entender este fenómeno, también debemos considerar que la comuna posee hospital. Si observamos que la población está

envejeciendo, podemos entender que otras comunas están siendo privilegiadas por los habitantes en edades fértiles.

No obstante lo anterior, es particularmente extraño lo que sucede a partir de 2011. Entre ese año y el 2014 aumenta consistentemente la tasa de natalidad, para caer fuertemente el año 2015. Faltan los datos de los años venideros para saber la naturaleza de este fenómeno.

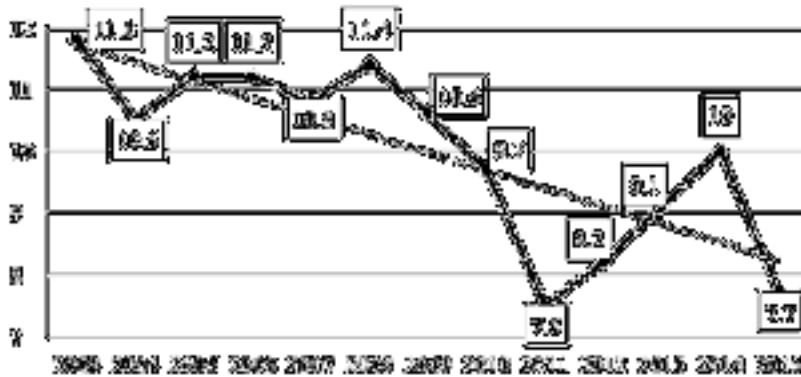


Gráfico 4. Progresión de la tasa de natalidad de la población de la comuna de Hualañé y línea de tendencia (Fuente: Departamento de Estadísticas e Información de Salud, Ministerio de Salud)

En términos de asociatividad, la comuna se vislumbra activa y heterogénea. Son un total de 200 las organizaciones de la sociedad civil que tienen presencia en la comuna, proviniendo de la propia iniciativa de los vecinos. Destacan especialmente la alta cantidad de clubes deportivos, entre los que se encuentran clubes de huasos y equipos de diversas disciplinas, así como clubes de adultos mayores.

Esta situación está vinculada con la edad promedio de la población de la comuna. Es claro que los habitantes mayores son los que tienen mayor interés en vincularse en el formato de clubes o asociaciones cívicas.



Tabla 6. Organizaciones de la sociedad civil inscritas en la comuna de Hualañé (Fuente: I. Municipalidad de Hualañé)

<i>Tipo de organización</i>	<i>Cantidad</i>
<i>Juntas de vecinos</i>	37
<i>Clubes deportivos</i>	33
<i>Clubes de adultos mayores</i>	30
<i>Centros de acción de la mujer</i>	24
<i>Organizaciones de interés público</i>	23
<i>Grupos habitacionales</i>	21
<i>Centros culturales</i>	13
<i>Centros de padres y apoderados</i>	10
<i>Comités de agua potable</i>	5
<i>Asociaciones</i>	4
<i>Total</i>	200

Atención especial requieren los centros de acción de la mujer en la comuna. Existe en la municipalidad una oficina dedicada exclusivamente a la asociatividad femenina. Está a cargo de tres profesionales, las cuales llevan a cabo dos programas eje: un programa de manualidades en el que se realizan talleres y un programa destinado a las víctimas de violencia intrafamiliar (véase apartado de seguridad y delincuencia para estadísticas de este delito). Realizan tres actividades importantes durante el año: el Día de la Mujer (8 de marzo), una muestra gastronómica y el Día de la No Violencia (25 de noviembre). Además de eso, realizan asesoría legal, acompañamiento psicológico y apoyo social.

También se realizan programas de turismo con las asociaciones cívicas de la comuna hacia el sector de la pre cordillera de Linares. Hacia el último año el número de beneficiados era 41.

1.4. Pobreza y subsidios

Desde 2005, la evolución de la pobreza en la comuna ha sido irregular. Luego de una caída paulatina, en la última medición de la encuesta CASEN, llevada a cabo por el Ministerio de Desarrollo Social, se ha observado un repunte en este indicador.




Gráfico 5. Evolución de la población en situación de pobreza en la comuna de Hualañé (Fuente: Ministerio de Desarrollo Social, CASEN, 2005-2015)

Ha habido un transcurso irregular del volumen de entrega de pensiones básicas solidarias así como las otorgadas en función de vejez o invalidez. Esto probablemente está conectado con la baja en la medición de la pobreza señalada en el gráfico anterior. Toda vez que la medición disminuye quiere decir que la medición arroja la necesidad de menor cantidad de apoyo estatal para los años siguientes.

Tabla 7. Progresión de pagos de pensiones básicas solidarias, de vejez e invalidez a la comuna de Hualañé (Fuente: SINIM, Ministerio de Desarrollo Social)

	2011	2012	2013	2014	2015	2016
Pensiones básicas solidarias	9 819	9 650	9 588	4 496	5 103	9 012
Pensiones básicas solidarias de vejez	6 157	6 174	3 284	3 411	3 911	6 336
Pensiones básicas solidarias de invalidez	3 662	3 476	6 304	1 085	1 192	2 676

Respecto a la logística del pago de este tipo de ingresos, las pensiones son pagadas una vez al mes en el gimnasio municipal. Esto suscita la creación de un mercado aledaño. Personas de la comuna se ubican en los alrededores para ofrecer sus productos a aquellos que pasan a retirar sus pensiones.

El otorgamiento de subsidios familiares también ha sufrido una evolución disímil, aunque en desde el 2014 se manifiesta un aumento dramático en la cobertura. Este proceso en los subsidios y la disminución momentánea de las

pensiones pareciera señalar que la comuna está pasando por períodos de volatilidad en la composición de su población. Esto puede deberse a su condición de comuna agrícola. En territorios donde predomina este tipo de producción, las temporadas hacen volátil el movimiento tanto de mano de obra como de consumo de servicios. Esta característica debe estar presente al momento de interpretar los datos.

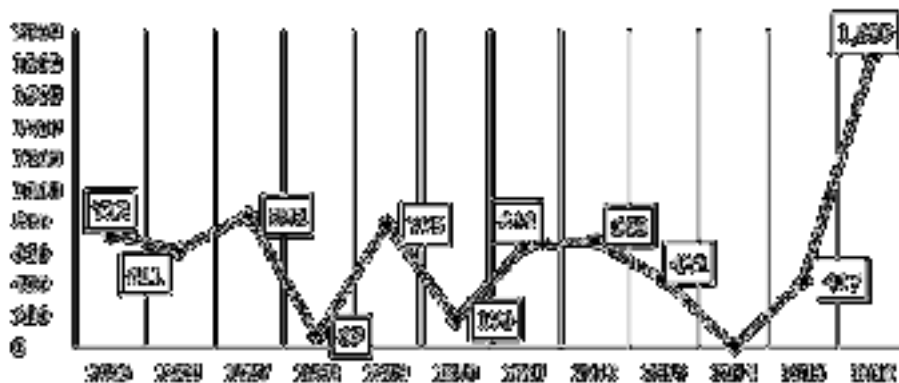


Gráfico 6. Progreso de la entrega de subsidios familiares a la comuna de Hualañé (Fuente: SINIM, Ministerio de Desarrollo Social)

En términos de condiciones de las viviendas, según la encuesta CASEN de 2015, la totalidad de las mismas son aisladas, esto es, que no comparten muros con otras casas entre sí. Su materialidad es considerada por la población mayoritariamente como buena o aceptable. Además, dichas viviendas no son de material ligero, según lo que declaran los mismos encuestados. En su mayoría son de albañilería y piso firme.

Tabla 8. Porcentaje de viviendas según materialidad autodeclaradas por los encuestados de la comuna de Hualañé (Fuente: CASEN 2015)

Tipo de vivienda	
Casa aislada (no pareada)	100%
Muros	
Albañilería (bloque cemento, piedra o ladrillo)	67,0%
Tabique forrado por ambas caras (madera, acero, lata, u otro)	17,8%
Adobe, barro, quincha, pirca u otro artesanal tradicional	12,6%
Tabique sin forro interior (madera u otro)	2,6%
Total	100,0%

Piso	
Cerámico, porcelanato, flexit o similar	58,1%
Parquet, madera, piso flotante o similar	15,2%
Baldosa de cemento	12,0%
Radier	11,5%
Alfombra o cubrepiso	1,6%
Tierra	1,6%
Total	100,0%

Techo	
Planchas metálicas (zinc, cobre, etc.)	84,8%
Planchas de fibrocemento (pizarreño)	12,6%
Tejas o tejuela (arcilla, metálica, cemento, madera, asfáltica)	2,6%
Total	100,0%

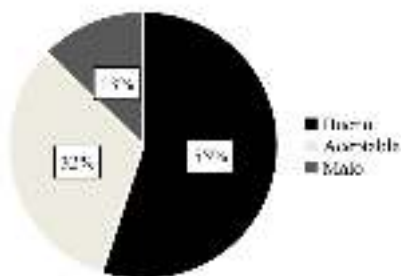


Gráfico 7. Porcentaje promedio del estado de conservación de las casas en la comuna de Hualañé, autodeclarada (Fuente: CASEN 2015)

Conforme lo visto en los datos de arriba, la materialidad⁵ de las viviendas de la comuna resulta mayoritariamente aceptable, según los estándares que el Ministerio de Desarrollo Social establece. No obstante ello, en comparación con el año 2006 —fecha de referencia del PLADECO anterior—, los cambios no han sido

⁵ El indicador de materialidad de las viviendas es definido por el Ministerio de Desarrollo Social según las siguientes dimensiones. Paredes exteriores: si son de hormigón armado, albañilería, tabique por ambas caras, se considera *aceptable*; si son de tabique sin forro interior, adobe, barro, quincha, pirca u otro artesanal tradicional, se considera *recuperable*; si son de materiales precarios o de desecho (cartón, latas, sacos, plásticos, etc.), se considera *irrecuperable*. Techo: son *aceptables* las viviendas con tejas o tejuela (arcilla, metálica, cemento, madera, asfáltica), losa de hormigón, planchas metálicas (zinc, cobre, etc.) o fibrocemento (pizarreño); *recuperables* aquellas con fonolita, paja, coirón, totora o caña; *irrecuperables* las que tienen materiales precarios o de desecho; sin cubierta en el techo. Piso: aquellas de parquet, madera, piso flotante o similar; cerámico, *flexit*; alfombra o cubrepiso son *aceptables*; si son de baldosa de cemento, radier o enchapado de cemento, son *recuperables*; finalmente, si poseen piso de tierra, obtienen la categoría de *irrecuperable*.



significativos. La suma entre viviendas en estado de materialidad «Bueno» y «Aceptable» es de 68,2 %. Esto puede tener como motivo el Gran Terremoto de 27 de febrero de 2010, en Cobquecura. Amén de estos datos, lo que nos es indicado es que prácticamente cuatro de cada 10 personas viven en casas que no están dentro de las condiciones de vivienda aceptable, lo cual puede significar el aumento de enfermedades y otras externalidades asociadas con condiciones de pobreza y extrema pobreza.

Tabla 9. Indicador de materialidad de las viviendas (%) en la comuna de Hualañé (Fuente: CASEN 2015, Ministerio de Desarrollo Social)

	Indicador de materialidad
Vivienda Aceptable	64,4
Vivienda Recuperable	34,0
Vivienda Irrecuperable	1,6
Total	100,0

Igualmente, el hacinamiento⁶ se ha mantenido relativamente estable en comparación con la recogida de datos de 2006. Mientras que en aquel año un 98,2 % de la población de la comuna no habitaba en condiciones de hacinamiento, hoy es de 96,9 %, registrando una pequeña disminución que puede verse reflejado por la división de la categoría «Sin hacinamiento», agregando aquella denominada «Hacinamiento medio bajo».

Tabla 10. Índice de hacinamiento de las viviendas (%) de la comuna de Hualañé (Fuente: CASEN 2015, Ministerio de Desarrollo Social)

	Índice de hacinamiento
Sin hacinamiento	96,9
Hacinamiento medio bajo	2,6
Hacinamiento crítico	0,5
Total	100,0

⁶ Se calcula el índice de hacinamiento (IH) según la razón entre el número de personas que habitan la vivienda y el número de dormitorios de la misma, considerando piezas de uso exclusivo o uso múltiple. Las categorías para esta variable son: Sin hacinamiento para $IH \leq 2,4$; Hacinamiento medio bajo, $IH > 2,5$ e $IH < 4,9$; Hacinamiento crítico, $IH \geq 5$.



De todas formas, podría considerarse normal que en una comuna con las características de suelo y distribución habitacional que tiene Hualañé acabe con números de hacinamiento bajos. Dicho de otra forma, los habitantes tienen más «espacio» para construir, aunque sea de forma irregular sus viviendas.

Por otro lado, la situación del saneamiento habitacional en la comuna ha resultado fuertemente favorecida en la década pasada. La última medición que el PLADECO anterior tiene como referencia es del año 2006. Desde ese entonces hasta ahora, el avance en materia de sanidad ha sido sustancial. De todas formas, sigue habiendo tres de cada 20 personas con una situación de saneamiento deficitaria⁷. Esto es especialmente importante en una comuna agrícola como Hualañé donde el uso y administración de las aguas tiene protagonismo.

Tabla 11. Índice de saneamiento para la población de la comuna de Hualañé (Fuente: elaboración propia a partir de datos de CASEN 2015, Ministerio de Desarrollo Social)

	2006	2015
Aceptable	72,1	84,3
Deficitario	27,9	15,7
Total	100	100

Es importante asumir las recomendaciones propuestas por el “Estudio de Factibilidad Sanitaria” elaborado como base para el Plan Regulador de Hualañé, donde se recomienda cambiar la red de distribución de agua potable por no cumplir las normas técnicas, así como los requerimientos técnicos para redes y urbanización (200ml para los primeros y menos de 200 ml para los segundos)⁸.

⁷ El índice de saneamiento resulta del cálculo de dos dimensiones: *disponibilidad de agua y existencia de servicios higiénicos*. En la primera dimensión, si la vivienda cuenta con llave de agua en su interior, se considera *aceptable*. Por el contrario, si la vivienda cuenta con llave en el exterior de la misma o simplemente no cuenta con llave de paso de agua y acarrea el agua, se considerará *deficitario*. En la segunda dimensión —existencia de servicios higiénicos—, si el inodoro se halla conectado al alcantarillado o a una fosa séptica, se considerará *aceptable*. De otra forma —esto es, letrina sanitaria conectada a pozo negro, cajón sobre pozo negro, sobre acequia o canal u otro sistema, o simplemente no dispone de servicio higiénico, se considera *deficitario*. Si, en total, hay al menos una de las dimensiones en estado *deficitario*, se considera deficitario el saneamiento.

⁸ I. Municipalidad de Hualañé, *Estudio Factibilidad Sanitaria. Proyecto Plan Regulador Comunal de Hualañé, Localidad de La Huerta*, 2012.



Sin embargo es necesario asumir que la modificación de la tendencia de crecimiento demográfico de los años anteriores al 2002, motivó que el estudio para la elaboración del Plano Regulador proyectara un crecimiento de la demanda habitacional que afectara el volumen requerido ya que al déficit se incorporara un porcentaje menor de demanda de lo previsto.

1.5. Reconocimiento indígena

La situación del autoreconocimiento a pertenecer a una etnia indígena ha experimentado un ligero aumento en relación a lo medido en las décadas pasadas. No obstante ello, en comparación con el año 1992, la caída es dramática. Los datos pueden significar dos cosas: bien las nuevas generaciones han dejado de identificarse con cierta etnia, o bien los habitantes pertenecientes a las etnias han dejado la comuna.

Tabla 12. Evolución de las personas declaradas pertenecientes a una etnia indígena en la comuna de Hualañé (Fuente: Censos 1992, 2002 y Registro Social de Hogares 2017)

Año	Se declara indígena
1992	457
2002	114
2017	188

1.6. Educación

La evolución de los indicadores relativos a educación en la comuna ha sido disímil. En principio, se puede observar una disminución intensa del analfabetismo, aun cuando ha subido en la última medición CASEN disponible. Nuevamente esto puede deberse a condiciones de volatilidad de la población habitante. Esto quiere decir que puede haber temporadas que atraen a una mayor población con menor preparación educacional. Cabe destacar que, según la encuesta CASEN 2015, el total nacional de analfabetismo es de 3,1 %. A nivel rural solamente, aumenta a 7,8 %. Para cualquiera de los casos, Hualañé está altamente sobre el promedio.

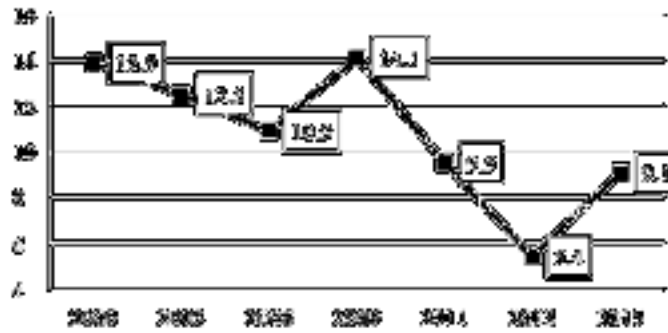


Gráfico 8. Evolución de la tasa de analfabetismo en la comuna de Hualañé (Fuente: CASEN, Ministerio de Desarrollo Social)

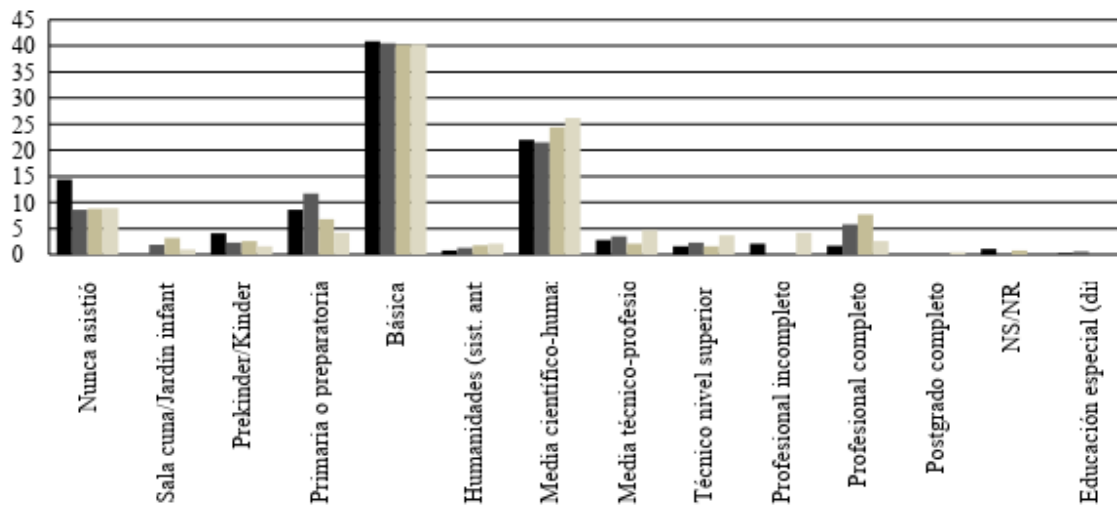


Tabla compuesta 1. Evolución del nivel educacional de la comuna de Hualañé (Fuente: CASEN, Ministerio de Desarrollo Social)

La proporción de la población que tiene solo el nivel educacional básico ha disminuido levemente. Sin embargo, no ha sido especialmente significativa la disminución. Otra cosa sucede con la educación media, que ha aumentado en la medida que avanza el tiempo. Una posible razón es que estamos observando la parte de la ola de jóvenes cuyos padres no se fueron de la comuna hacia territorios vecinos. Esos jóvenes ahora cursan la educación media, mientras que los que ahora debería estar cursando la educación básica ya no están en la comuna.

En lo que respecta a asistencia a establecimientos y matrícula —estando relacionado con la evolución demográfica de la comuna— observamos que se ha dado un decrecimiento sostenido en la población que asiste a la educación básica de provisión municipal, aunque se ha mantenido estable en la educación media. Igualmente, se observa una sostenida asistencia escolar entre los alumnos de la comuna.

Tabla 13. Matrícula de educación municipal básica y media y porcentaje de asistencia escolar promedio de la comuna de Hualañé (Fuente: SINIM, MINEDUC)

Año	Educación		Asistencia escolar (%)
	básica	Educación media	
2005	1 447	528	92,26
2006	1 322	531	91,89
2007	1 338	536	92,21
2008	1 260	556	92,1
2009	1 181	561	92,28
2010	1 159	524	93,41
2011	1 120	508	93,01
2012	1 114	489	86,2
2013	1 083	440	87,19
2014	1 069	479	91,25
2015	1 036	536	92,61
2016	1 034	529	92,97

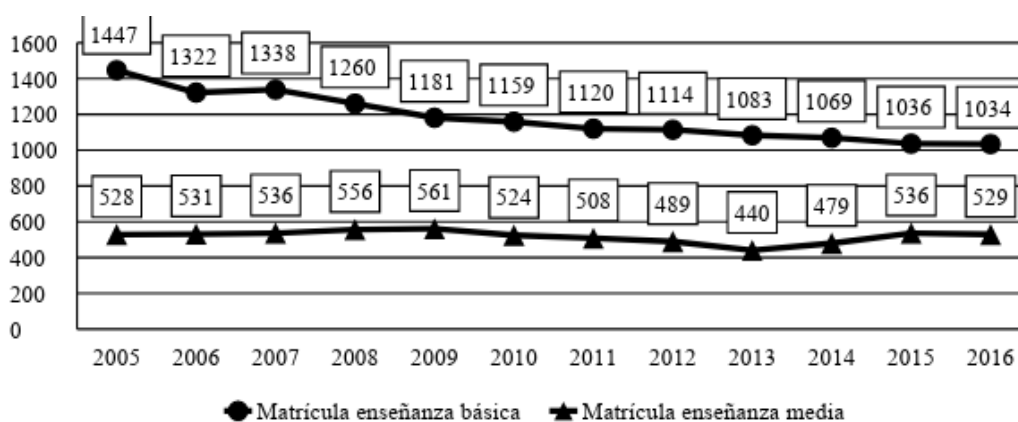


Gráfico 9. Curvas de evolución de la matrícula de educación municipal de la comuna de Hualañé (Fuente: SINIM, MINEDUC)



El desempeño medida mediante SIMCE en el último año de medición disponible presenta un nivel cercano al promedio regional. No obstante ello, se vislumbran fuertes diferencias entre establecimientos, así como en el mismo establecimiento para distintos años sucesivos. Si consideramos que la asistencia a clases es relativamente estable, entonces debemos suponer que la entrada de nuevos estudiantes a los colegios está fuertemente marcada por su entorno familiar y contexto. Esto quiere decir que el capital cultural en el trasfondo de los resultados de los alumnos podría estar influyendo en el desempeño escolar más que la enseñanza misma. La premisa que está detrás es que, si la planta de profesores es estable, entonces debe haber otra variable que está influyendo. Si la asistencia es estable, no es eso. Debe ser, entonces un conjunto de variables asociadas al entorno familiar.

Tabla 14. Evolución de los puntajes SIMCE de los colegios de la comuna de Hualañé medidos según promedio en el establecimiento (Fuente: Agencia Nacional de la Calidad de la Educación)

			4.º año básico									
			Comprensión de lectura					Matemáticas				
Escuela	Dependencia	Ruralidad	2012	2013	2014	2015	2016	2012	2013	2014	2015	2016
Monseñor Manuel Larraín Errázuriz	Municipal	Urbano	273	258	277	274	271	282	262	260	276	271
Amelia Vial de Concha Caone	Municipal	Rural	302	280	273	293	289	315	285	294	289	299
Carlos Correa Núñez	Municipal	Rural		296	215	248	250		284	225	277	222
De Barba Rubia	Municipal	Rural	213	274	240	286	253	214	283	252	301	271
Eduardo Fuenzalida	Núñez Municipal	Rural	221	341			266	218	301			214
José Santos Aliaga Rojas	Municipal	Rural	307	309	309	306	209	317	287	305	295	298
La Huerta de Mataquito	Municipal	Urbano										
Orilla de Navarro	Municipal	Rural	243	284	266	250	279	244	281	260	238	262
Particular Los Coipos	Particular subvencionado	Rural	227	288	309	320	302	222	292	325	344	334
			268	255		318	299	258	253		309	249
Promedio			256,75	287,2	269,8	286,8	268,6	258,7	280,8	274,4	291,1	268,8
				2	6	8	7	5	9	3	3	9

			6.º año básico							
			Comprensión de lectura				Matemáticas			
Escuela	Dependencia	Ruralidad	2013	2014	2015	2016	2013	2014	2015	2016
Monseñor Manuel Larraín Errázuriz	Municipal	Urbano	257	249	248	245	262	257	256	258
Amelia Vial de Concha	Municipal	Rural	291	275	282	274	285	305	289	301
Caone	Municipal	Rural	239		265	190	254		265	228
Carlos Correa Núñez	Municipal	Rural	252	236	240	240	238	217	257	261



**REPUBLICA DE CHILE
ILUSTRE MUNICIPALIDAD HUALAÑÉ**



De Barba Rubia	Municipal	Rural	272	284			234	248	296	
Eduardo Núñez Fuenzalida	Municipal	Rural	272	286	251	310	316	280	312	306
José Santos Aliaga Rojas	Municipal	Rural								
La Huerta de Mataquito	Municipal	Urbano	282	272	236	269	282	256	240	263
Orilla de Navarro	Municipal	Rural	250	314	265	252	245	332	318	283
Particular Los Coipos	Particular subvencionado	Rural		261	260			261	285	
Promedio			264,38	272,13	255,88	254,29	264,5	269,5	279,78	271,43

			2.º año medio									
			Comprensión de lectura					Matemáticas				
Dependencia	Ruralidad		2012	2013	2014	2015	2016	2012	2013	2014	2015	2016
Liceo Hualañé	Municipal	Urbano	262	261	272	248	254	256	268	272	263	262

Por su parte, el desempeño de los alumnos al terminar la educación media ha sido dispar durante los últimos años. Los resultados de la Prueba de Selección Universitaria (PSU) indican una alta varianza de resultados, aunque la tendencia señala un alza paulatina. Si consideramos otros problemas asociados como la alta volatilidad de los resultados de las pruebas SIMCE o la falta de servicios de apoyo docente y estudiantil como librerías o preuniversitarios, podríamos creer que cada cohorte de estudiantes opera con el trasfondo contextual familiar, que también es escaso en muchos sectores de la población. Esto podría explicar esta alta variación año a año.



Gráfico 10. Evolución de los resultados PSU iguales o superiores a 450 puntos en establecimientos municipales de la comuna de Hualañé (Fuente: MINEDUC, SINIM)

Tanto los resultados de las pruebas SIMCE como los de la PSU se ven contrastados con el gasto en educación que el municipio ha realizado. El siguiente gráfico demuestra que la tendencia ha sido en constante alza, lo cual no ha significado una mejora en las condiciones educativas de la comuna, medidas según los indicadores anteriormente mencionados.

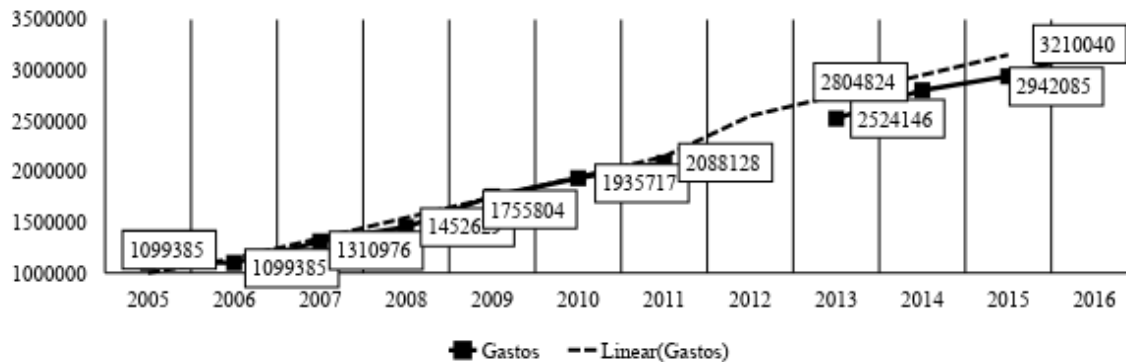


Gráfico 11. Evolución del gasto en educación (M\$) administrado por la comuna de Hualañé
(Fuente: MINEDUC)

Los indicadores de vulnerabilidad escolar (IVE)⁹ del Sistema Nacional de Asignación con Equidad (SINAE) denotan una sostenida y mayoritaria situación de pobreza en la niñez y juventud de la comuna. Por ejemplo, en la educación media, en los últimos seis años, recién el año 2016 se encuentra la menor tasa de vulnerabilidad. Esta es de casi un 82 %. Esto quiere decir que uno de cada cinco

⁹ El IVE se mide a partir de la Ficha de Protección Social (FPS, hoy Registro Nacional de Hogares) en su dimensión socioeconómica. Los niños y adolescentes de primera prioridad son los que viven en extrema pobreza, están en la red SENAME, sufren de pobreza rural o indigencia urbana y cuyas familias están acogidas al programa Chile Solidario, con puntajes FPS inferiores a 4,213. La segunda prioridad corresponde, además del puntaje entre 4,213 y 8,500, a aquellos muchachos con «fracaso escolar». Esta categoría se define entre 1.º y 6.º años de educación básica como «Bajo logro académico medido por puntaje de rendimiento» medido con base en el SIMCE; entre 1.º y 4.º años de educación media como «Problemas de rendimiento o asistencia escolar en su colegio», con base en sus calificaciones y asistencia a clases; entre 7.º y 8.º años de básica según presenten alguno de los problemas anteriormente descritos; y entre 7.º año básico y 3.º año medio según «alta probabilidad de deserción escolar» en función de un modelo con base en riesgos de deserción y repitencia. La tercera prioridad, finalmente, corresponde a aquellos jóvenes y niños que, aun cuando están en situación de pobreza según el puntaje FPS, no presentan ninguno de los problemas anteriormente descritos. Véase <https://www.junaeb.cl/como-funciona-el-sinae>.

estudiantes está en una situación de posible deserción o repitencia. Esta condición describe una penetrante pobreza a nivel familiar.

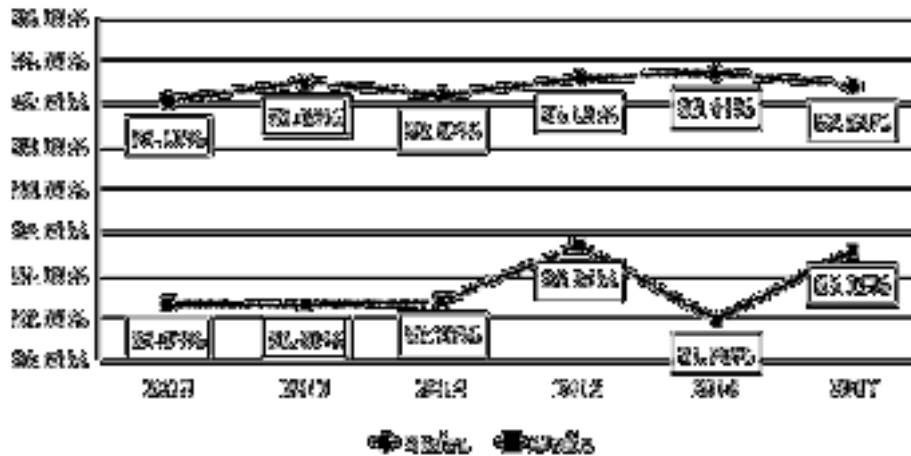


Gráfico 12. Evolución del Índice de Vulnerabilidad Escolar del Sistema Nacional de Asignación con Equidad de la educación básica y media para la comuna de Hualañé (Fuente: JUNAEB)

Tabla 15. Alumnos en calidad de prioridad según IVE en educación básica y media para la comuna de Hualañé (Fuente: JUNAEB)

Año	Educación	Prioridad			No aplica	Sin información	IVE SINA E
		1.ª	2.ª	3.ª			
2012	Básica	655	136	146	176	0	92,11%
	Media	277	18	124	88	0	82,64%
2013	Básica	665	149	131	165	1	93,00%
	Media	262	23	95	79	1	82,61%
2014	Básica	659	152	119	159	2	92,37%
	Media	264	17	94	78	0	82,78%
2015	Básica	690	121	123	140	4	93,15%
	Media	295	17	102	71	0	85,36%
2016	Básica	687	91	136	120	1	93,44%
	Media	330	10	95	96	0	81,90%
2017	Básica	702	108	96	123	3	92,82%
	Media	331	13	109	79	0	85,15%

La situación descrita anteriormente es anuente con la cantidad de alumnos que son auxiliados por programas de apoyo del Estado. Hay escuelas en que prácticamente la totalidad de sus estudiantes son beneficiados por programas del Estado, especialmente el Programa de Alimentación Escolar. Esto es símbolo de una comunidad fuertemente empobrecida, con situaciones de vulnerabilidad extrema, correspondiente a lo que se ha dado en llamar «Pobreza rural».

Tabla 16. Alumnos beneficiados por programas del Estado desglosado por escuela en la comuna de Hualañé durante el año 2016 (Fuente: JUNAEB)

Educación Básica	Nombre de la escuela	Dependencia	Área	Matrícula	TNE	PUE	PMCPA	PAE
	La Huerta de Mataquito	Municipal - DAEM	Urbano	116	13	110	15	115
	Carlos Correa Núñez	Municipal - DAEM	Rural	106	24	81	12	102
	Orilla de Navarro	Municipal - DAEM	Rural	29	5	22	0	26
	Eduardo Núñez Fuenzalida	Municipal - DAEM	Rural	25	7	23	0	24
	José Santos Aliaga Rojas	Municipal - DAEM	Rural	6	1	4	0	6
	El Bucho	Municipal - DAEM	Rural	0	0	1*	0	0
	de Barba Rubia	Municipal - DAEM	Rural	24	12	18	7	23
	Caone	Municipal - DAEM	Rural	15	4	14	0	15
	Amelia Vial De Concha	Municipal - DAEM	Rural	177	44	135	28	149
	Particular Los Coipos	Particular Subvencionado	Rural	21	5	21	0	20
	Monseñor Manuel Larraín Errazuriz	Municipal - DAEM	Urbano	513	67	441	70	479
	Total educación básica			1032	169	760	117	844
Educación Media								
	Liceo Hualañé	Municipal - DAEM	Urbano	532	371	446	0	494
	Total general de beneficiados			1564	540	1206	117	1338
	Porcentaje sobre el total				34,5%	77,1%	7,5%	85,6%
Leyenda TNE: Tarjeta Nacional Estudiantil; PUE: Programa Útiles Escolares; PMCPA: Programa Me Conecto para Aprender; PAE: Programa de Alimentación Escolar								
* Aunque los datos sobre matrícula para ese año indican que se encuentra desierta esta escuela, se encuentra un beneficiado para este programa.								

1.7. Salud

Según datos obtenidos desde la misma municipalidad, el departamento de salud de Hualañé está compuesto por un total de 32 funcionarios (11 hombres y 21 mujeres). La población inscrita en los programas de salud municipal asciende a 2 749 habitantes, distribuidos según la siguiente proporción:



Gráfico 13. Distribución de la inscripción de habitantes de Hualañé a los centros de salud administrados por la municipalidad (Fuente: I. Municipalidad de Hualañé)

Tabla 17. Centros de salud correspondientes a la comuna de Hualañé (Fuente: elaboración propia a partir de datos del Ministerio de Salud)

Dependencia	Tipo	Nombre	Dirección
Servicio de Salud	Establecimiento Menor Complejidad	Hospital de Hualañé	Avda. Libertad
Municipal	Posta de Salud Rural	Posta de Salud Rural La Huerta	La Huerta
Municipal	Posta de Salud Rural	Posta de Salud Rural Barba Rubia	Sector Barba Rubia ruta J-70-I
Municipal	Posta de Salud Rural	Posta de Salud Rural Espinalillo	Sector Espinalillo

La distribución de los centros de salud de la comuna demuestra alcanzar vastamente el territorio de la comuna. No obstante esto, hay que considerar que la comuna está marcada por una geografía accidentada, así como existen problemas de conectividad, por ejemplo caminos no pavimentados.

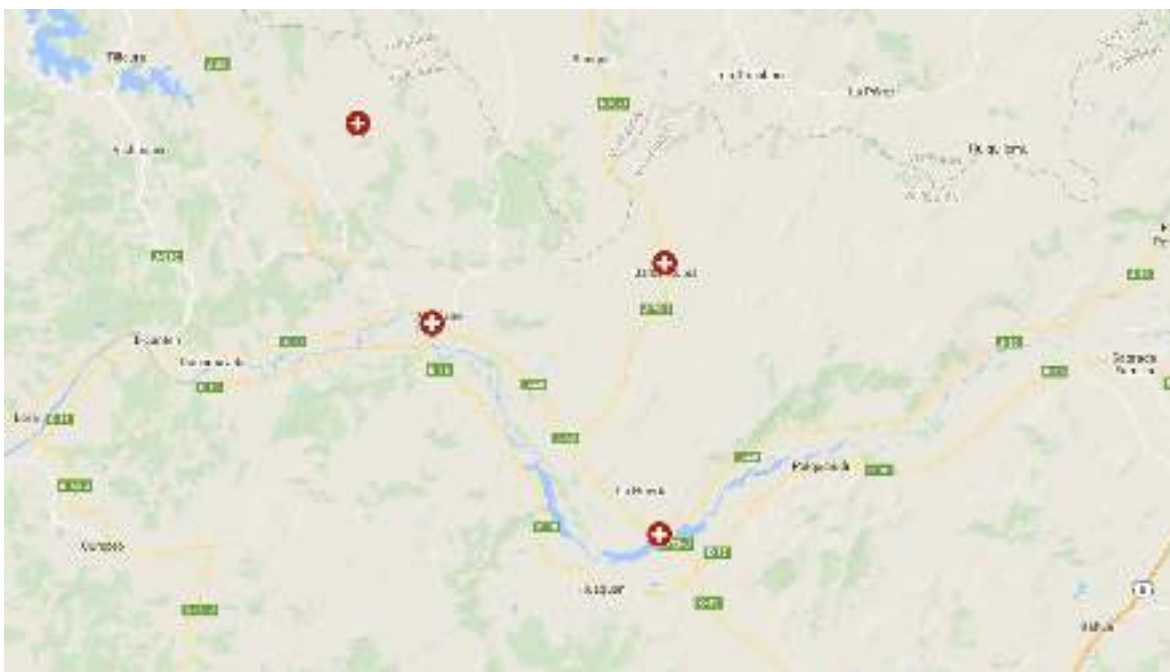


Ilustración 3. Mapa de ubicación de los centros de salud de la comuna de Hualañé (Fuente: Google Maps a partir de los datos de tabla anterior)

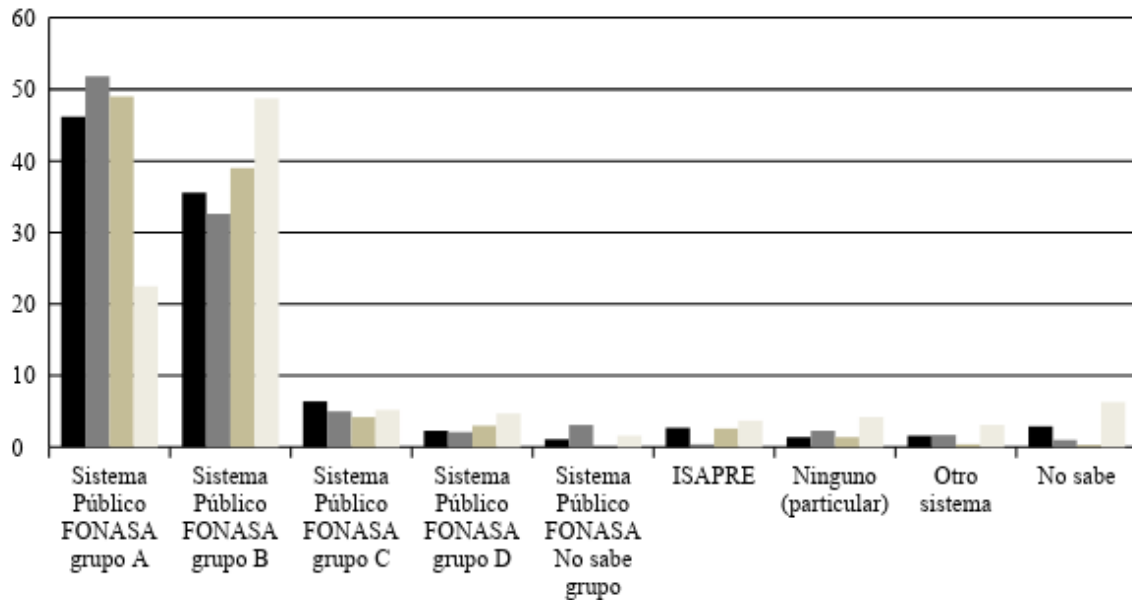


Tabla compuesta 2. Evolución de la afiliación de la población a sistemas de previsión de salud en la comuna de Hualañé (Fuente: CASEN, Ministerio de Desarrollo Social)

La mayoría de la población de la comuna está afiliada al sistema público de previsión de salud, específicamente en los tramos A y B. Esto quiere decir que los beneficiarios son «carentes de recursos para cotizar en salud, o en condición de indigencia (no cotizantes)» y «con ingresos menores a \$276.000 al mes (cotizantes)», respectivamente¹⁰. Nuevamente se hace evidente la mayoritaria situación de vulnerabilidad que la comuna ostenta. Además, se hace visible el esquema de participación en el mercado laboral que los habitantes viven, probablemente en situación de informalidad o precariedad.

En otra dimensión del problema, la cobertura de exámenes de salud preventivos demuestra que en Hualañé ha disminuido la asistencia a la salud municipal. La tendencia apunta hacia abajo aunque con un leve repunte en los últimos años. Esto puede señalar dificultades por parte de la salud municipal en la cobertura de las atenciones, teniendo los ciudadanos que acudir al hospital, centros de salud de comunas aledañas o, incluso, al sistema privado, con los

¹⁰ Véase <https://www.fonasa.cl/sites/fonasa/beneficiarios/informacion-general/tramos>.

costos que ello implica: no solo el precio del servicio, sino costos asociados como el transporte.




Gráfico 14. Evolución de la cantidad de exámenes de salud preventivos tomados en la salud municipal de la comuna de Hualañé (Fuente: Ministerio de Salud)

No obstante lo anterior, la prevención de la salud ginecológica de la comuna ha manifestado un alza significativa. En el siguiente gráfico se puede observar que la cobertura de los exámenes de prueba de Papanicolaou ha aumentado. Esto debe ser ponderado en función de que estas son instancias programáticas que se coordinan a nivel nacional y no necesariamente local.

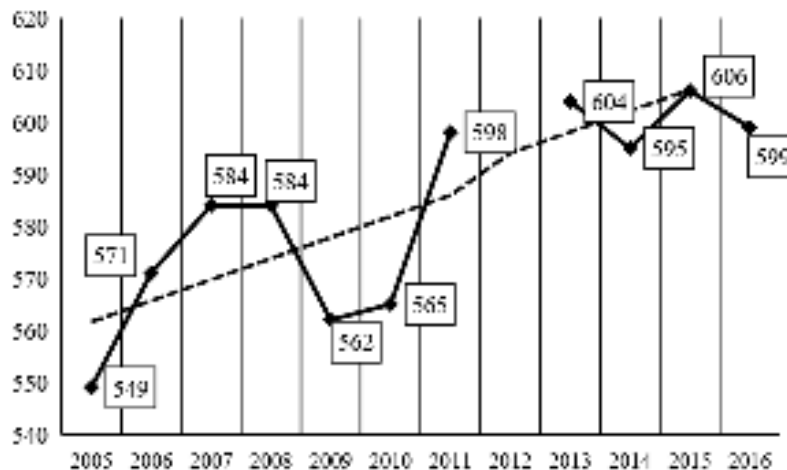


Gráfico 15. Evolución de la cantidad de mujeres con prueba de Papanicolaou (PAP) vigente en la comuna de Hualañé (No hay datos para el año 2012. Fuente: Ministerio de Salud)

La morbilidad de la población ha tenido una progresión disímil a lo largo de estos años. La caída de las consultas de la población de 20 años o más ha sido especialmente notoria. Considerando la alta cantidad de clubes deportivos y el tipo de trabajo predominante en la zona, el modo de vida (particularmente, la nutrición) por parte de los habitantes de la comuna ha mejorado en los últimos años.

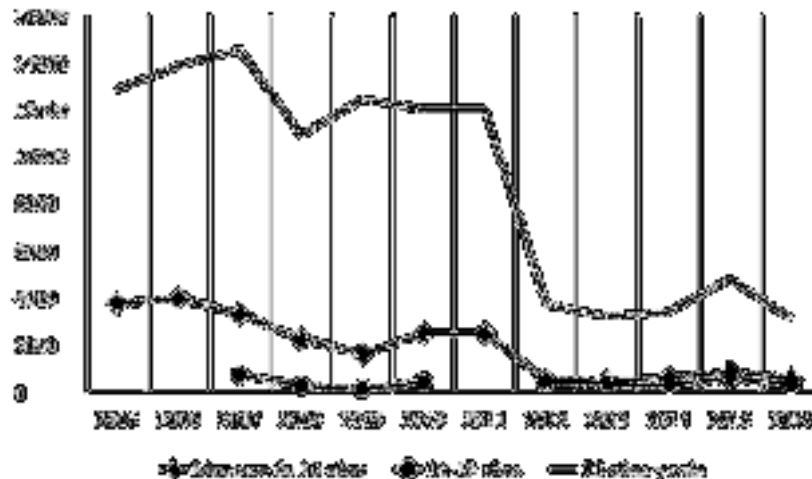


Gráfico 16. Cobertura de consultas por morbilidad en la comuna de Hualañé, desglosadas por grupo etario (No hay datos para los años 2005, 2006 y 2011 en el segmento 10-19 años. Fuente: Ministerio de Salud)

Respecto al embarazo adolescente, podemos observar una caída intensa desde el año 2010 hasta la fecha. Desde que se tiene registro, no ha habido un número tan bajo de nacimientos vivos por parte de mujeres menores de 19 años. Si bien esto puede significar una mejora de las políticas de prevención del embarazo adolescente, también puede ser una señal que acentúa la idea de que los jóvenes están saliendo de la comuna y cursando sus estudios fuera de esta.

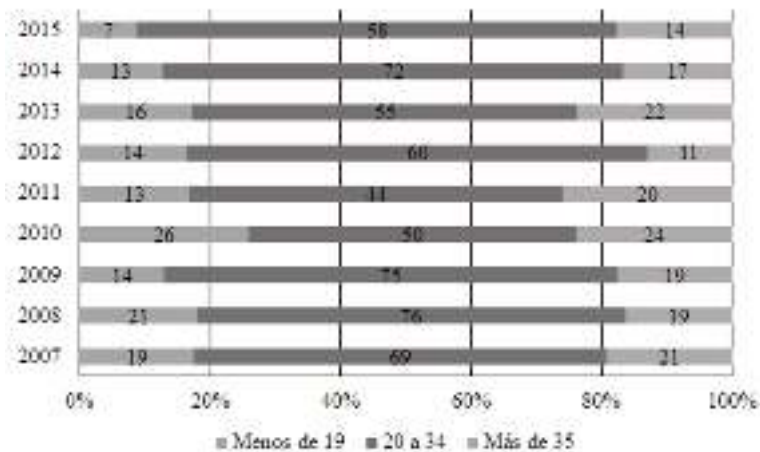


Gráfico 17. Evolución del embarazo según edad en la comuna de Hualañé (Fuente: DEIS, Ministerio de Salud)

1.8. Empleo, empresarialidad y asistencia social municipal

La situación económica de la comuna señala un territorio boyante, aunque con una potencial vulnerabilidad en la mano de obra.

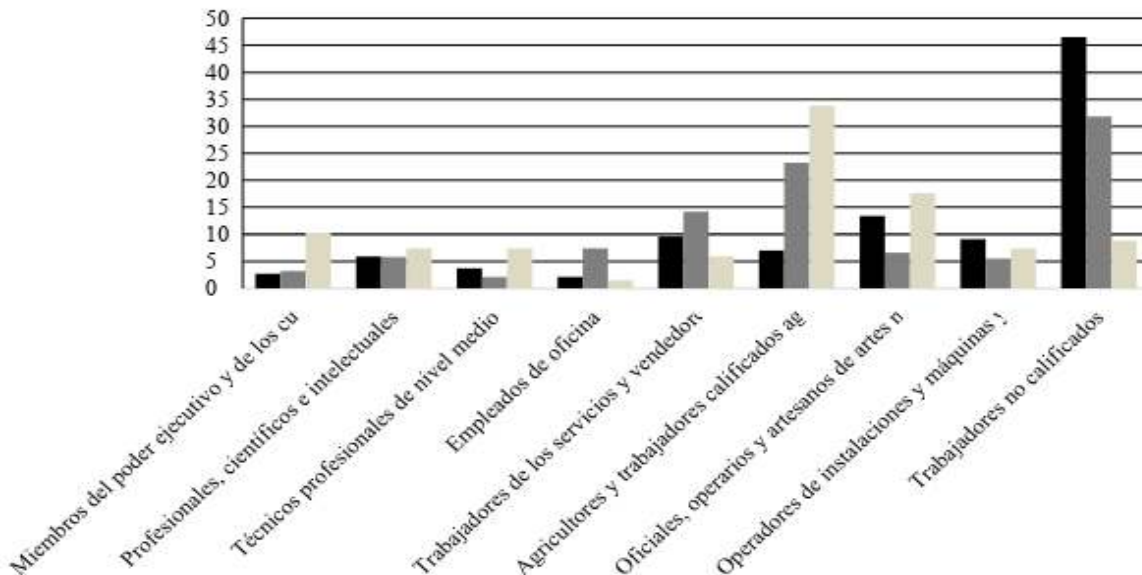


Tabla compuesta 3. Evolución de la proporción de oficios en la comuna de Hualañé (Fuente: CASEN, Ministerio de Desarrollo Social)

Debemos hacer énfasis en la constante disminución de los trabajadores no calificados que va en directa relación con el aumento de los agricultores o trabajadores calificados agrícolas. Esto significa que en la comuna hay cada vez un volumen de trabajadores mejor preparados.

En el gráfico siguiente se puede observar la evolución de la cantidad de población que manifiesta cotizar. Aun cuando aumenta el número de trabajadores calificados, vemos una disminución paulatina de las personas que admiten cotizar. Esto aumenta la vulnerabilidad de la población. Esto puede ser un indicador de que el trabajo puede ser más precario en la comuna.

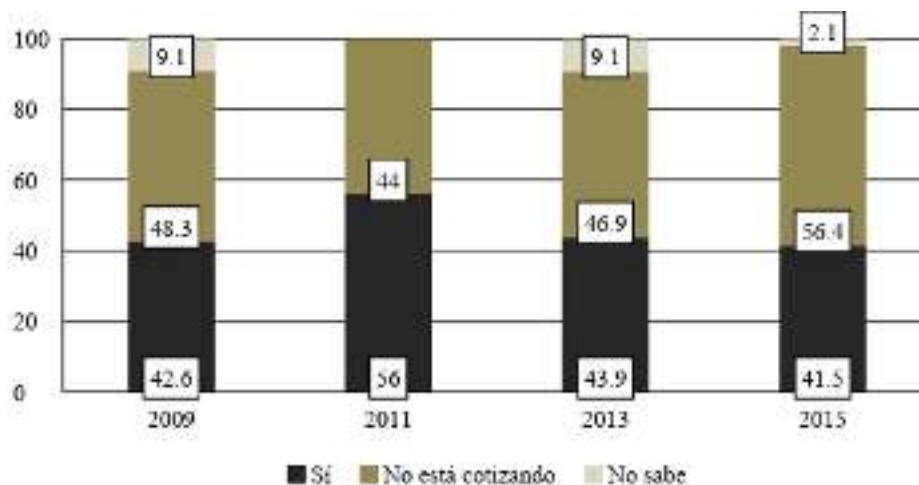


Gráfico 18. Porcentaje de habitantes que reconocen cotizar en un sistema previsional en la comuna de Hualañé (Fuente: CASEN, Ministerio de Desarrollo Social)

Los resultados de las estadísticas municipales sobre el desarrollo económico demuestran que el número de empresas instaladas en la comuna ha crecido sostenidamente. Sin embargo, esto parece haber ido de la mano de una disminución de los trabajadores dependientes en la comuna (gráfico 18). Esto parece ser concomitante del aumento sistemático en la cantidad de personas que buscan empleo y se inscriben a la municipalidad con el objetivo de mejorar su situación (tabla 18). Igualmente, las personas en busca de capacitación y

egresando de dichos programas ha evolucionado con una alta varianza año a año, lo que demuestra la volatilidad en la cobertura de dicha iniciativa comunal.

Tabla 18. Personas y relación de apoyo municipal de integración laboral en la comuna de Hualañé (Fuente: SINIM, Ministerio del Trabajo y Previsión Social)

Año	Personas inscritas en la municipalidad en busca de empleo	Personas inscritas en la municipalidad para capacitación	Personas que efectivamente egresan de cursos de capacitación laboral
2005	195	51	51
2006	161	59	49
2007	193	30	28
2008	144	55	15
2009	383	80	28
2010	208	284	249
2011	0	0	0
2012	445	71	59
2013	519	66	10
2014	712	13	0
2015	1.000	124	95
2016	995	350	125

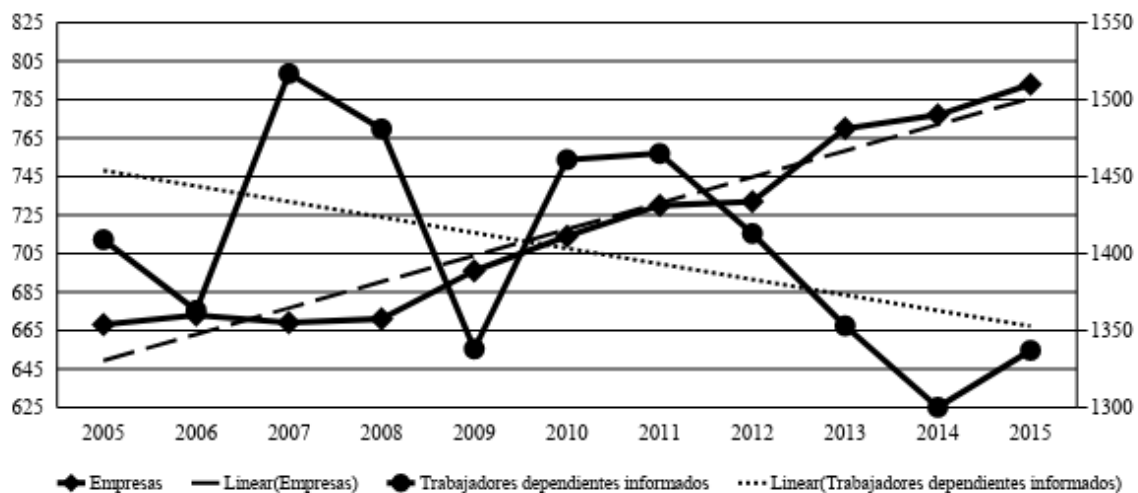


Gráfico 19. Número de empresas (eje izquierdo) versus número de trabajadores dependientes (eje derecho) informados al SII y tendencias lineales en la comuna de Hualañé (Fuente: SII)

El aumento de empresas y la disminución de los trabajadores parecen tener asidero en una evolución tecnológica de las iniciativas económicas que tienen lugar en la comuna. En la medida en que aumenta la tecnología aplicada, los trabajadores dependientes tienden a disminuir. Esto podría relacionarse con el

aumento de la informalidad en el trabajo, lo que vuelve a apuntar a que Hualañé está viviendo un proceso de volatilidad en sus condiciones socioeconómicas.

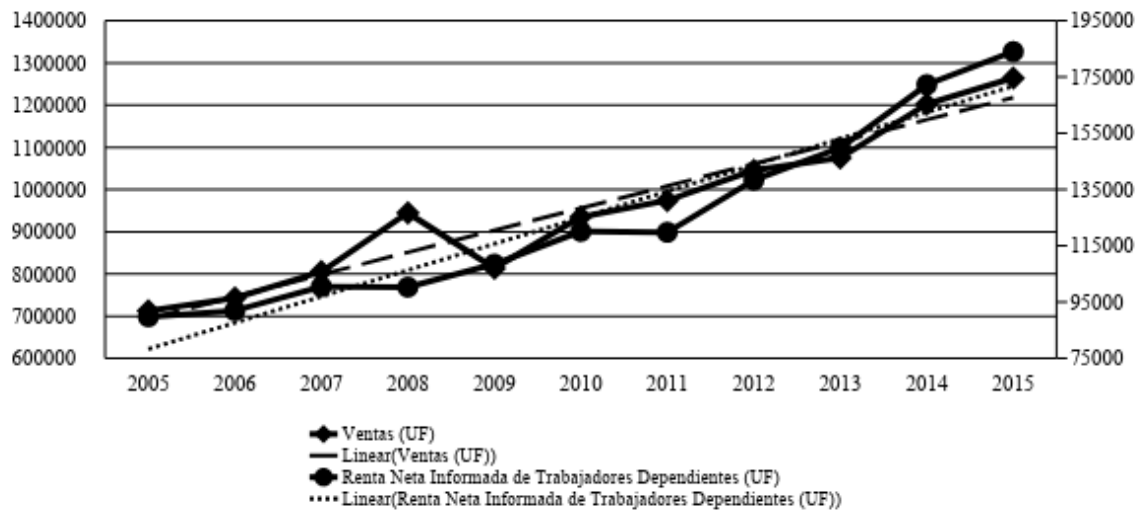


Gráfico 20. Ventas de las empresas informadas al SII (eje izquierdo) versus renta neta informada (eje derecho) de trabajadores dependientes y tendencias lineales en la comuna de Hualañé (Fuente: SII)

El análisis de los registros de micro y pequeña empresa, que operan tanto con los programas de la municipalidad y/o implementados en la comuna (Prodesal, sercotec, fosis, etc) muestra claramente un peso determinante de la producción agrícola y servicios de consumo, con iniciativas que se desarrollan incipientemente, innovadoras y con valor agregado (artesanías, cosméticos, mermeladas, etc)

1.9. Seguridad y delincuencia

En términos de seguridad, podría decirse que Hualañé es una comuna con relativamente pocos incidentes en esa dimensión. Desde 2009 ha habido una brusca disminución de los delitos sucedidos, como evidencian el gráfico 21 y la tabla 19. El grupo delictual más ocurrido es el de «Incivilidades», esto es, delitos tales como estado de ebriedad en la vía pública o amenazas. Los delitos de mayor connotación social (homicidios, robos, lesiones y violaciones) han disminuido



fuertemente, aunque representan al segundo grupo delictual más ocurrido en la comuna.

La situación anteriormente descrita puede tener diversas interpretaciones. El aumento de la vulnerabilidad en términos laborales, amén de una cultura en la que puede haber proclividades hacia la violencia física como mecanismo para la resolución de problemas, pueden ser variables a considerar para entender este fenómeno.

Tabla 19. Evolución de la ocurrencia de delitos en la comuna de Hualañé desglosados en grupo delictual y delito (Fuente: Centro de Estudios y Análisis del Delito, Ministerio del Interior y Seguridad Pública)

Grupo delictual / Delito	2005	2006	2007	2008	2009	2010	2011	2012	2013	2014	2015	2016	2017
Delitos de mayor connotación social	139	134	153	150	161	132	113	107	77	70	47	57	62
Homicidios	0	0	0	0	0	0	0	0	0	0	0	1	1
Hurtos	40	37	41	45	56	35	27	31	23	14	8	9	17
Lesiones leves	40	51	50	52	56	55	30	40	23	18	11	15	18
Lesiones menos graves, graves o gravísimas	13	9	10	17	8	5	11	6	2	8	8	0	2
Otros robos con fuerza	1	0	1	1	1	1	2	0	1	0	0	1	0
Robo con violencia o intimidación	2	8	4	2	0	2	2	1	1	4	2	4	3
Robo de objetos de o desde vehículo	1	5	5	3	3	5	3	2	1	1	0	0	1
Robo de vehículo motorizado	1	1	0	1	0	0	0	1	1	2	0	0	2
Robo en lugar habitado	19	10	18	16	14	12	15	12	12	9	2	4	12
Robo en lugar no habitado	19	12	20	13	20	13	21	10	13	14	16	20	3
Robo por sorpresa	2	0	0	0	2	1	1	1	0	0	0	2	1
Violaciones	1	1	4	0	1	3	1	3	0	0	0	1	2
Infracción a ley de armas	2	6	1	129	13	2	5	2	2	7	1	1	8
Abandono de armas	0	0	0	0	0	0	0	0	0	0	0	0	0
Hallazgo de armas o explosivos	0	0	0	0	0	0	0	0	0	0	0	0	0
Otros ley de	0	0	0	121	1	0	0	0	0	1	0	0	7



REPUBLICA DE CHILE
ILUSTRE MUNICIPALIDAD HUALAÑÉ



armas

Porte de armas	1	4	1	8	12	1	5	2	2	4	1	1	0
Tenencia ilegal de armas o explosivos	1	2	0	0	0	1	0	0	0	2	0	0	1
Incivildades	232	273	266	377	511	288	334	236	201	165	157	103	105
Amenazas	36	42	64	60	67	68	61	45	39	17	21	15	21
Comercio ambulante o clandestino	0	0	0	3	6	3	5	3	1	2	1	1	0
Consumo alcohol vía pública	5	10	1	24	50	25	36	36	16	17	14	8	5
Daños	47	75	75	74	77	62	75	49	42	26	34	31	27
Desórdenes	1	0	1	0	0	2	3	0	0	2	1	1	2
Ebriedad	130	137	123	204	287	87	112	62	76	77	68	36	39
Otras incivildades	13	9	1	10	18	33	31	37	27	21	9	8	10
Riña pública	0	0	1	2	4	4	5	3	0	1	6	1	1
Ruidos molestos	0	0	0	0	2	4	6	1	0	2	3	2	0
Abigeato	12	10	17	19	14	9	12	18	13	6	2	7	4
Abusos sexuales y otros delitos sexuales	1	3	4	3	4	2	6	5	8	3	0	1	1
Violencia intrafamiliar	57	49	96	73	72	86	72	62	51	44	45	31	29
Violencia intrafamiliar a adulto mayor	0	1	2	1	0	2	2	1	1	2	3	1	0
Violencia intrafamiliar a hombre	4	5	14	13	4	10	8	10	9	8	3	3	3
Violencia intrafamiliar a mujer	50	39	76	56	58	67	59	48	39	32	35	26	26
Violencia intrafamiliar a niño	3	4	4	3	10	7	3	3	2	2	4	1	0
Violencia intrafamiliar no clasificado	0	0	0	0	0	0	0	0	0	0	0	0	0
Receptación	0	3	0	4	5	2	0	2	0	0	1	1	1
Robo frustrado	2	0	0	0	2	3	1	2	2	1	2	1	0
Total delitos	445	478	537	755	782	524	543	434	354	296	255	202	210

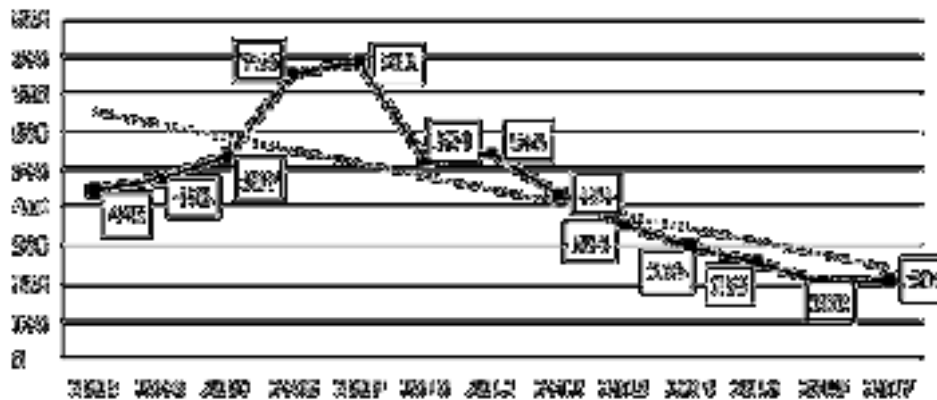


Gráfico 21. Evolución del total de delitos acaecidos en la comuna de Hualañé (Fuente: Centro de Estudios y Análisis del Delito, Ministerio del Interior y Seguridad Pública)

1.10. Comunicaciones

En términos de conectividad a las redes telefónicas, podemos constatar que en Hualañé sucede algo similar a lo que está ocurriendo a lo largo del país. La disminución de las líneas de telefonía fija contratadas en la comuna obedece al aumento de opciones para acceder a telefonía móvil.

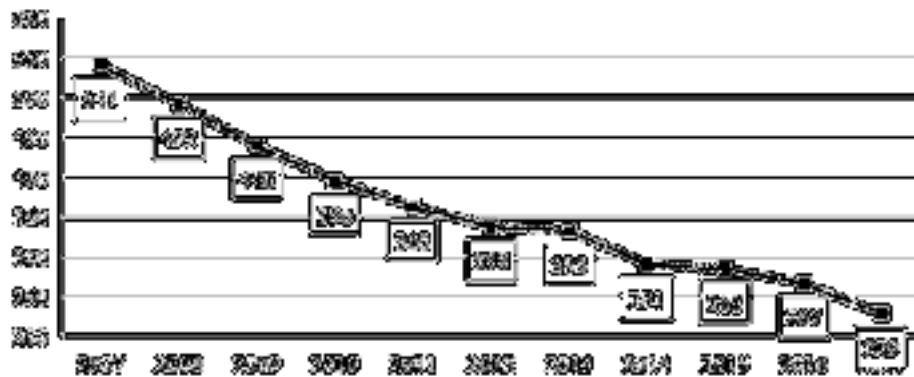


Gráfico 22. Líneas de telefonía fija instaladas en la comuna de Hualañé (Fuente: SUBTEL)

Por otro lado, el acceso a internet ha aumentado en la comuna hasta 2013. Luego ha sufrido un descenso paulatino hasta el año 2017. Una posible respuesta es el acceso a internet móvil, que tiene mejor acceso a zonas no pavimentadas o de difícil acceso.

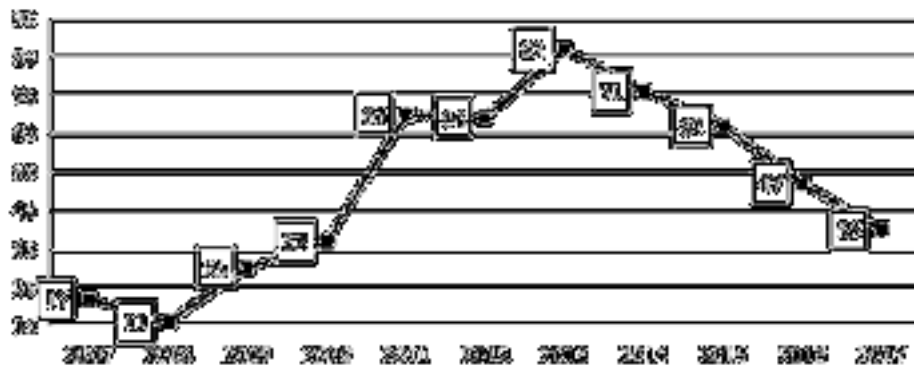


Gráfico 23. Conexiones a internet fija en la comuna de Hualañé (Fuente: SUBTEL)

Lo que sí ha aumentado con constancia son las suscripciones a televisión de pago en la comuna. Nuevamente las variables geográficas pueden estar relacionadas a este fenómeno. La televisión satelital tiene mejor alcance que la televisión abierta. Otro elemento, además, puede advertirse: el aumento de la capacidad económica para enfrentar gastos de este tipo.

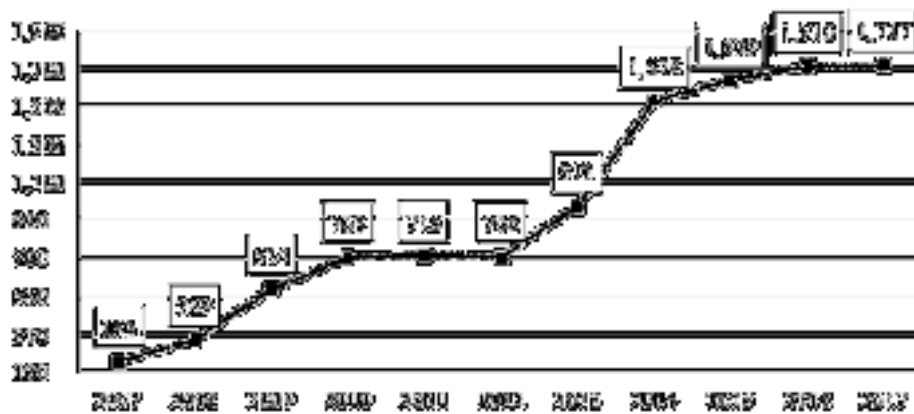


Gráfico 24. Suscripciones a televisión de pago en la comuna de Hualañé (Fuente: SUBTEL)

Por otro lado, la presencia de emisoras radiales es un indicador de una comuna con un volumen de población que las justifican.

Tabla 20. Frecuencias de radio con sede en Hualañé (Fuente: elaboración propia)

<i>Radioemisora</i>	<i>Frecuencia</i>	<i>Año de fundación</i>	<i>Dirección</i>
<i>Las Garzas</i>	90.5 FM	2005	Arturo Prat 191, Hualañé
<i>Nuestra</i>	98.7 FM	–**	Av. Libertad 260, Hualañé
<i>Renacer</i>	101.7 FM	1993	Hugo Byrne 419, Hualañé

* Retransmisión en Hualañé.
** No se encuentran datos de fundación.

1.11. Conectividad y tránsito

La situación de la conectividad mediante tránsito por tierra entrega datos que evidencian un aumento de la circulación de vehículos por las rutas principales de la comuna. Como puede verse en la tabla siguiente, el aumento del promedio zonal que identifica el censo de vialidad apunta a todos los tipos de vehículos con respecto a la medición anterior (año 2012). El aumento de automóviles (que podemos asociar a turistas que se dirigen a la costa de la región) es de un 471,1 %. Lamentablemente, el censo de vialidad solo comenzó a medir recientemente la ruta J-60, por lo que estas son estimaciones aproximadas.

Tabla 21. Evolución del tránsito en las rutas principales de la comuna de Hualañé desglosado por tipo de vehículo (Fuente: Censo de Vialidad, Ministerio de Obras Públicas)

<i>Año</i>	<i>Camino</i>	<i>Ruta</i>	<i>Automóviles/Station</i>	<i>Camionetas</i>	<i>Caminos de dos ejes</i>	<i>Camiones de más de dos ejes</i>	<i>Semirremolques</i>	<i>Remolques</i>	<i>Locomoción colectiva</i>
2015	Hualañé-Licantén	J-60	1583	1142	232	71	87	119	197
	La Huerta-Hualañé	J-60	1512	1025	227	61	103	103	186
	Hacia Hualañé	J-82	211	315	40	51	8	23	1
	Hualañé-Rada Llico	J-80	87	110	60	22	0	12	11
	Promedio zonal		848	648	140	51	50	64	99
2012	Llico-Hualañé	J-80	21	38	13	5	3	22	8
	Hacia Hualañé	J-76-l	209	245	20	3	0	2	1
	Hualañé-Rada Llico	J-80	311	274	95	27	9	7	21
	Promedio zonal		180	186	43	12	4	10	10
2010	Llico-Hualañé	J-80	60	89	35	36	0	3	4
	Hacia Hualañé	J-76-l	228	243	135	5	1	8	8
	Hualañé-Rada	J-80	296	328	51	14	1	8	4



	Llico								
	Promedio zonal		195	220	74	18	1	6	5
2008	Llico-Hualañé	J-80	97	114	35	25	2	7	12
	Hacia Hualañé	J-76-I	173	230	37	16	1	11	6
	Promedio zonal		135	172	36	21	2	9	9
2006	Llico-Hualañé	J-80	137	172	84	20	0	17	12
	Hacia Hualañé	J-76-I	161	206	38	8	2	4	9
	Promedio zonal		149	189	61	14	1	11	11
2004	Llico-Hualañé	J-80	48	44	24	15	1	19	10
	Hacia Hualañé	J-76-I	131	203	33	3	0	6	11
	Promedio zonal		90	124	29	9	1	13	11

Los operadores de buses que están presentes en la comuna (tabla 21) son los suficientes y ostentan precios lo suficientemente variados como para asegurar que existe una situación de competitividad y una vitalidad en la demanda. Operan cinco líneas, cuyos precios por viaje son prácticamente los mismos en cada una, además de existir una constante salida de vehículos hacia la zona.

Tabla 22. Líneas de buses operando en Hualañé, horarios de salida de buses y precios de los pasajes al año 2017 (Fuente: Terminal de Buses de Curicó)

Línea de buses	Horarios de salida	Precio del pasaje (en pesos)
Ilomar	9:45 y 11:40	\$1.500
Díaz	7:45, 8:30, 9:00, 10:00, 10:30, 10:40, 14:30, 16:00, 18:00, 18:30 y 22:00	\$1.500
Andrea	Desde 6:00 hasta 20:40, cada diez minutos	\$1.500
Bravo	16:30	\$1.500
Transcobra	Lunes y viernes, 6:45; sábados y domingos, 7:45	\$1.500

1.12. Plano regulador

El plano regulador de la comuna amerita una mención aparte. Recientemente está en proceso de término la fase de aprobación. La propuesta que el municipio está haciendo sobre el plano consiste en los siguientes puntos:

1. Abarca las zonas urbanas de La Huerta y Hualañé Centro, desde el comienzo de la Avenida Chiripilco (ruta J-60) hasta el sector donde convergen la Avenida 11 de Septiembre y la calle Carlos Jiménez.



2. En el sector de La Huerta se estiman ensanchamientos de vías en la Avenida Chiripilco, en la Ex Línea Férrea y variante Manuel Larraín. Se proponen la creación de la Avenida Costanera, que disminuiría el tráfico de la ruta J-60, el baipás La Huerta.
3. En el sector de Hualañé se estiman los ensanchamientos de la ruta J-60, El Porvenir, Los Jazmines, Camino El Regazo, Garcés Gana, Leoncio Ponce, Ex Línea Férrea, Rincón Florido, El Matadero, Los Naranjos, Cortafuego, Avenida Cementerio, Diego Portales, Arturo Prat y otras calles existentes.
4. Se propone la creación de un baipás norte, de Nueva Estero Núñez y de Nueva Circunvalar Norte, así como la extensión de la calle Los Álamos.

1.13. Uso del suelo y condiciones agropecuarias

El uso del suelo, como puede preverse, es mayoritariamente agrícola. Los dos usos más importantes que se le otorgan al suelo son las explotaciones agropecuarias con tierra, las plantaciones forestales, los huertos caseros y las plantaciones de olivo. Importante es el uso de huerto casero. Ahí puede verse la costumbre de autoabastecimiento de productos venidos de la tierra por parte de las familias de la comuna.

Tabla 23. Uso del suelo agrícola en la comuna de Hualañé (Fuente: Censo Agropecuario 2007, INE)

Uso del suelo	Superficie (ha)
Explotaciones agropecuarias con tierra	34 152,1
Explotaciones forestales	
Suelos de cultivo	601,0
Praderas	42,5
Plantaciones forestales	16 588,5
Bosque nativo	2 839,7
Matorrales	3 636,6
Infraestructura	459,1
Terrenos estériles y otros no aprovechables	76,9
Frutales en plantación y huertos caseros	
Huerto	1 322,0
Nogal	17,9
Otros frutales	492,1



1.14. Ingresos y gastos de la municipalidad

Tabla 24. Ingresos de la administración municipal de la comuna de Hualañé en los años fiscales 2016 y 2017 (Fuente: I. Municipalidad de Hualañé)

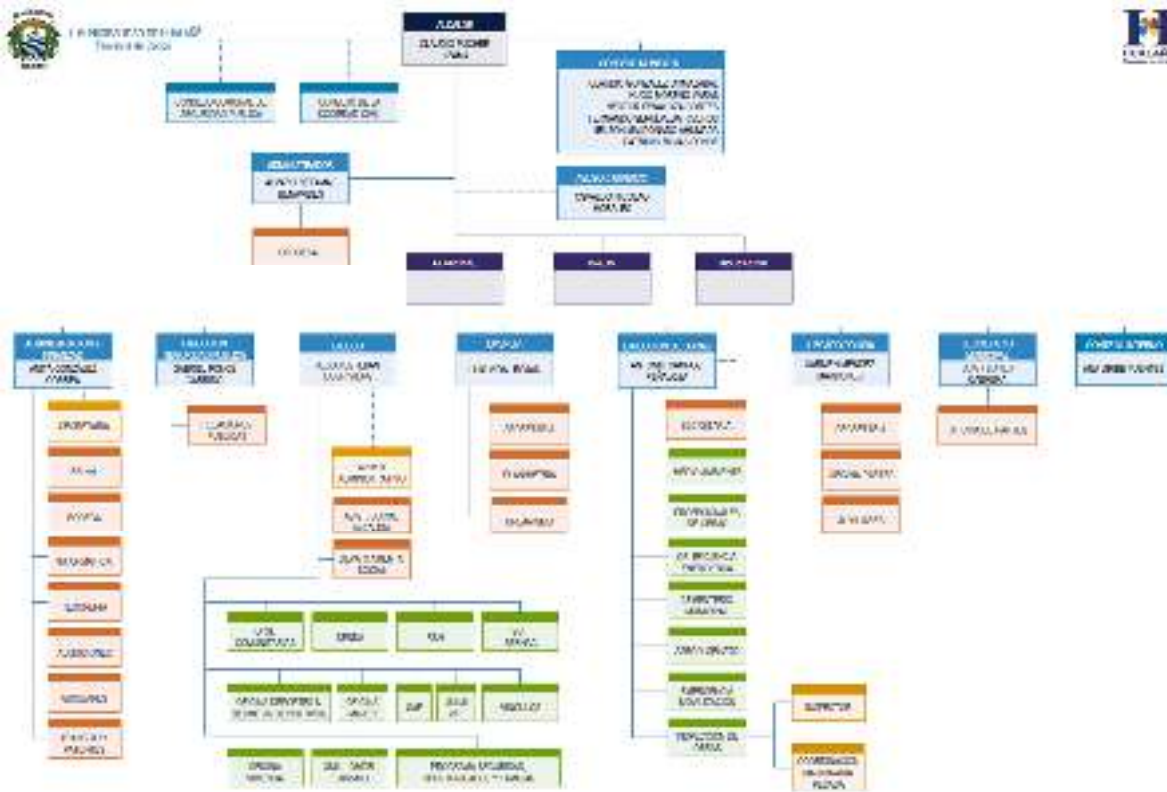
	2016	2017
<i>Tributo sobre el uso de bienes</i>	\$ 544 940 093	\$ 781 138 420
<i>Transferencias corrientes</i>	\$ 161 155 076	\$ 151 816 784
<i>Renta de la propiedad</i>	\$ 14 551 198	\$ 14 151 611
<i>Ingresos por operación</i>	\$ 707 500	\$ 195 500
<i>Otros ingresos corrientes</i>	\$1 755 288 313	\$1 911 524 540
<i>Transferencias para gasto de capital</i>	\$ 182 673 139	\$ 353 727 553
<i>Saldo inicial de caja</i>	\$ 70 183 296	\$ 35 000 000
Total	\$2 729 498 615	\$3 247 554 408

Tabla 25. Gastos de la administración municipal de la comuna de Hualañé en los años fiscales 2016 y 2017 (Fuente: I. Municipalidad de Hualañé)

	2016	2017
<i>Gastos en personal</i>	\$1 103 190 168	\$1 274 454 397
<i>Bienes y servicios de consumo</i>	\$ 684 636 728	\$ 768 199 854
<i>Prestación de seguridad social</i>	\$ 48 688 927	\$ -
<i>Transferencias corrientes</i>	\$ 429 575 397	\$ 544 611 577
<i>Íntegros al fisco</i>	\$ 1 273 294	\$ 1 223 126
<i>Otros gastos corrientes</i>	\$ 9 180 646	\$ 37 812 812
<i>Adquisición de activos no financieros</i>	\$ 17 267 803	\$ 43 978 031
<i>Iniciativa de inversión</i>	\$ 407 683 763	\$ 321 089 483
<i>Transferencia de capital</i>	\$ 19 262 055	\$ 28 038 067
<i>Servicio de la deuda</i>	\$ 8 500 000	\$ 30 000 000
Total	\$2 729 258 781	\$3 049 407 347

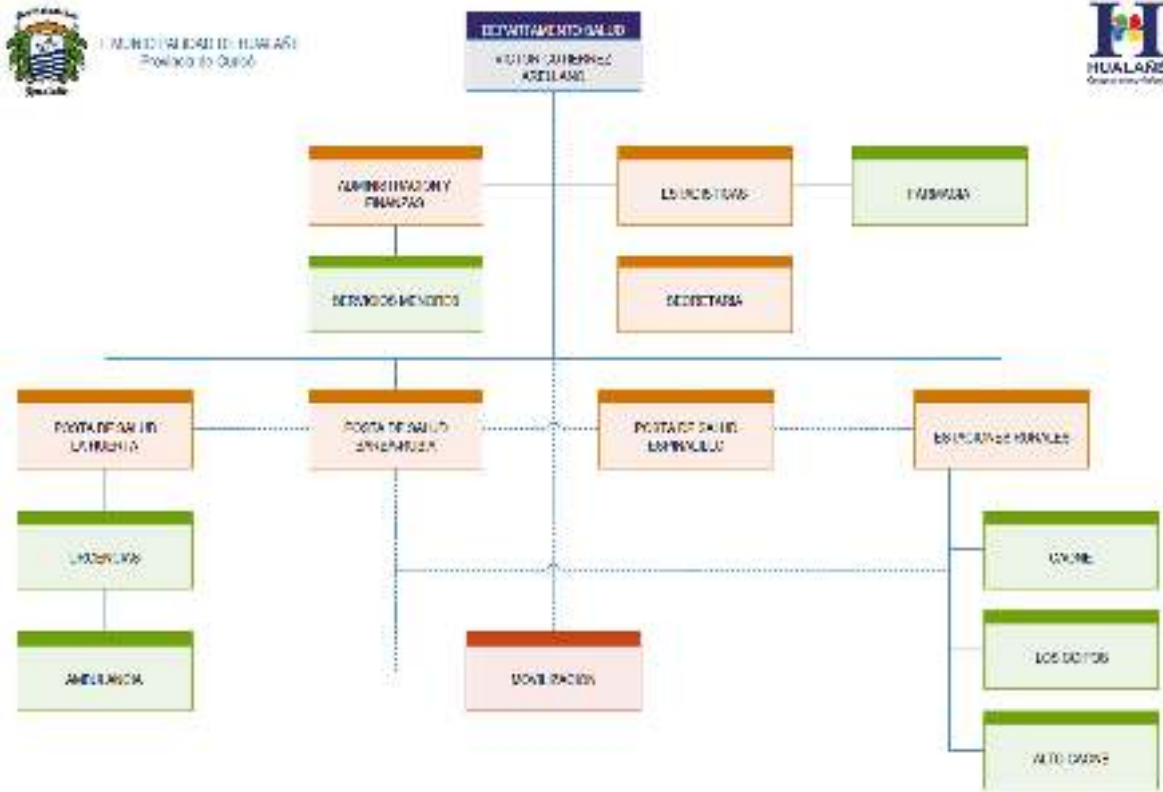
6.- Municipio y estructura

Organigrama de la municipalidad de Hualañé





REPUBLICA DE CHILE
 ILUSTRE MUNICIPALIDAD HUALAÑÉ





7.- Diagnóstico Cualitativo Participativo

El proceso de elaboración del PLADECO implica cotejar los datos del diagnóstico con la realidad de los territorios y de los actores que participan en el desarrollo de la comuna, razón por la que en el proyecto de actualización del Pladeco de la Comuna de Hualañé, se desarrollaron 7 encuentros-talleres. Cuatro de estos correspondientes a los sectores territoriales en que está organizada la comuna; Espinalillo, La huerta, Los Coipos y Hualañé. En estos talleres se convocaron a dirigentes de estas comunidades.

Así también se desarrolló un taller con actores del sector económicos de la comuna, otro con funcionarios municipales y uno inicial con el Concejo Municipal.

El ciclo de la primera etapa de los talleres culminó con dos talleres de validación con la participación de dirigentes que previamente intervinieron en los talleres de los sectores.

TALLER 1

Actores políticos Concejo Municipal

Análisis de información de taller

Ideas centrales

Agricultura	<ol style="list-style-type: none">1. La escasez hídrica es un problema planteado como punto central desde los representantes políticos de la comuna, en los cuales se hace necesario tener una respuesta hacia las condiciones básicas y necesarias de los agricultores para el desarrollo acorde de sus productos y el hacer surgir nuevos modos de productividad necesarias para la expansión de este rubro en la comuna.2. El lograr que los agricultores se conformen como una fuerza conjunta ante los procesos de productividad de la comuna, identificando sus diversas capacidades y características, lo que podría generar nuevos recursos, tanto humanos como económicos en la producción de sus productos.2. La ganadería es una rama agrícola relevante dentro de la comuna, en la
--------------------	--



	<p>cual es necesaria incrementar recursos económicos y de capacitaciones, con ello poder ingresar esta rama al comercio local en igual preponderancia con otras dentro de la comuna.</p>
Turismo	<ol style="list-style-type: none">1. En la comuna se identifican una variedad amplia de recursos naturales e históricos, que pueden ser generados como rutas turísticas y que permitiría establecer nuevas formas de fomentos productivos hacia los habitantes de la comuna.2. Se hace necesario capacitar a las personas que son parte del turismo y entrega de servicios dentro de la comuna, logrando con ello poder crear un acercamiento hacia los visitantes y turistas que se encuentren en la comuna, respondiendo de manera integral a sus requerimientos.3. Creación de un espacio recreativo, característico, que identifique y que atraiga a los visitantes a la comuna, y a la vez sea un punto de encuentro de los habitantes y familias de la comuna
Servicios comunales	<ol style="list-style-type: none">1. Generar una red pública y privada básica, logrando con ello dar respuesta a sus habitantes como a los visitantes que se encuentren en la comuna.2. Mejorar la calidad de los servicios básicos existentes, ampliando su cobertura hacia los sectores aledaños del centro urbano.3. Creación de un centro de negocios, que permita ingresar al mercado formal los productos generados en la comuna y a la vez que se produzca un vínculo y/o conexión entre el ámbito público y privado.
Patrimonio comunal	<ol style="list-style-type: none">1. Identidad comunal hacia la imagen de Lautaro, desde las diversas aristas que involucran a la comunidad, planteándolo desde el colegio como parte de su educación histórica y tradicional, siguiendo por las representaciones estructurales dentro de la comuna y finalmente crear un monumento de este personaje histórico.2. Proteger las estructuras comunales, ante los polígonos de construcción de más de 50 años y las estructuras coloniales existentes en la común, con el fin de perpetuar su identidad.



3. Resaltar la crianza de ovinos como una forma de permanencia de tradiciones de los habitantes y representaciones hacia los visitantes de este estilo de vida.

Imagen en 10 años de la comuna

Se visualiza como una comuna emprendedora, la cual permita tener condiciones laborales en relación al desarrollo social de la comunidad. Potenciando el desarrollo productivo, económico, social y cultural. Pudiendo ser una zona de paso, contando con los servicios necesarios para poder responder a los requerimientos de los visitantes y creando zonas de descansos.

Rescatando y fomentando las tradiciones comunales, mediante la creación de un museo patrimonial, el cual permita dar a conocer la historia de la comuna.

En base a lo anterior se busca que esta sea una comuna inclusiva, que todos sus habitantes y visitantes cuenten con los servicios básicos para poder lograr una buena calidad de vida.



TALLER 2

Funcionarios Municipales

24 de Enero del 2018

Análisis de información de taller

Ideas centrales

Agricultura	<ol style="list-style-type: none">1. La agricultura a una pequeña, mediana y gran escala, es un tema relevante para los funcionarios municipales y servicios público. con lo cual se generan ciertos atisbos de modos de acción, los cuales tienen que ver con un apoyo hacia la familia agricultora, ante las capacitaciones sobre agricultura y la comercialización de sus productos. Un punto central a la vez de este tema es el respeto necesario que se debe tener con la vinculación de la agricultura con el medio ambiente. Cuando se habla de los agricultores, cada uno de ellos ocupa un espacio de interacción que es necesario que sea agrupada hacia una conformación de asociación, teniendo en claro cuáles son sus potencialidades como agricultores de la comuna de Hualañé.2. La escases hídrica, es un tema relevante y que se tiene como prioridad para poder superar las brechas existentes entre los habitantes de la comuna. Lo que se busca con esta mejora, es cubrir gran parte de las necesidades existentes en los sectores que se ven afectados por los escases de agua. Una de las opciones que son válidas desde el punto de vista de estos actores consultados es la construcción de un embalse y a la vez el trabajar con las aguas lluvias, como a la vez poder tecnificar el riego permitiendo tener una mayor eficiencia de este recurso.
--------------------	--



Turismo	<ol style="list-style-type: none">1. El objetivo de conformar una idea de ciudad hacia el turismo, permite dar una imagen hacia el exterior que hace atractiva la comuna para los visitantes. Cada una de las posiciones que se definen desde los actores relevados, identifican ciertos actores históricos y sectores característicos dentro de la comuna que permitirá entender las bases para este desarrollo turístico con hitos que marcan las rutas atractivas para las personas que lo visitan.2. El incremento de recursos hacia las formalidades del mundo turístico es una de las opciones nombradas y a la vez relevada por tener las características de complementar la idea de los nuevos hitos o personajes comunales. Incrementando los fondos hacia el turismo de una manera formal, como un fondo de apoyo de turismo y a la vez resaltando las características únicas de la comuna en la cual se encuentran, relevando el turismo rural y característico de la comuna.
Servicios comunales	<ol style="list-style-type: none">1. Un punto de vista imperante a necesitar dentro de la comuna, son los servicios básicos de calidad y con perspectiva de futuro hacia la comunidad, tales como la implementación de liceos técnicos, centros médicos especializados, etc. Esto lo que logra es plantear nuevas perspectivas de comuna, en dirección hacia una posición de ciudad de servicio para las comunas aledañas.2. Ampliar los servicios con los vínculos publico/privado, si bien se entiende que las necesidades tienen una respuesta básica desde el municipio, esta se puede ver ampliada desde el



	<p>ámbito privado, creando mayor cantidad de acceso a nuevos medios para solucionar los problemas de las personas de manera rápida y a la vez complementada entre este vínculo. Instalación de bancos, clínicas de diálisis, servicios de ocasión que puedan estar en la comuna para responder a necesidades mayores.</p>
Patrimonio comunal	<ol style="list-style-type: none">1. El contribuir al turismo desde una perspectiva rural permitiría poder relevar las tradiciones fundantes de esta comuna, permitiendo con ello aumentar varias aristas de sustento del turismo, sustentando a la vez nuevas demostraciones de la realidad impetrante y apropiarse de las costumbres que imperan en la comuna, todo como un nicho de emprendimiento ciudadano.2. El recuperar espacios relevantes dentro de la comuna, como lo son el cerro Chiripilco, el rio Mataquito, son lugares de la comuna que se caracterizan por tener un entorno favorable para poder ser proyectados como rutas turísticas para los visitantes de la comuna. Con esto se lograría poder sobresalir con el medio ambiente y las rutas turísticas de la comuna, ampliando la mirada del patrimonio comunal.

Imagen en 10 años de la comuna

Se visualiza como una comuna integral, que pueda dar respuesta a las diversas necesidades de manera integral y teniendo en cuenta las necesidades de las personas para poder tener una idea de futuro, basada en las personas. Fomentando la producción de los pequeños, medianos y grandes agricultores. Supliendo a la vez las necesidades de no ser una ciudad de paso, sino más bien



poder atraer a las personas a Hualañé con un sentido de pertenencia de la comuna hacia sus habitantes y visitantes.

TALLER 3
Actores Económicos
25 de Enero del 2018

Agricultura	<ul style="list-style-type: none">- Crear productos orgánicos- Crear Productos hidropónicos- Que haya más oportunidades para la agricultura y que puedan vender sus productos.- Hacer crecer las oportunidades para los agricultores, que así puedan vender sus productos a un buen precio.- Se necesita más ayuda para vender sus productos- Capacitar a nuestros campesinos en nuevas tecnologías y formar de abrir el mercado.
Turismo	<ul style="list-style-type: none">- Crear una ruta a los turistas por partes importantes de Hualañé y terminar con un asado al palo- Que venga más gente de afuera para que puedan comprar sus productos y eso lo hace el turista- Aquí en Hualañé siempre asido difícil la parte turismo.- Aumentar la gastronomía- Tratar de hacer actividades para que Hualañé tenga más turismo y se a reconocida a nivel regional- Que la comuna genere más espacios para desarrollar actividades y más oportunidades para los jóvenes- Realizar un circuito de lugares a recorrer mostrando los lugares ciclismo cabalgatas, rivera del rio y caminatas



Servicios comunales	<ul style="list-style-type: none">- Banco y Notaria- Que hayan muchos centros de salud, los de juventud y adultos mayores- Banco estado- Banco y Notaria.- Qué hospital y posta de la comuna, tenga más personal para ayudar mucha más a la gente de edad.- Mejorar la salud (hospital)- Que los comerciantes le compren a los agricultores de la zona- Priorizar servicios banco y notaria para que no se dirija a otras ciudades
Patrimonio comunal	<ul style="list-style-type: none">- Construir la iglesia.- Reconstruir el patrimonio eje. La estación de ferro carril, la iglesia católica y muchas mas- Perdida de patrimonio- Que se recupere la feria tradicional en la cual se venden productos caseros- Reconstruir la iglesia de Hualañé ya que con eso las personas quedaron muy afectadas- Fomentar patrimonio de ferrocarril- Patrimonio gastronómico- Recordar los inicios de nuestra comuna

Imagen en 10 años de la comuna
Más grande con más servicios, con liceo más grande o técnicos. Nuevas veredas, paseos peatonales.
Que la juventud comience a ser proyectos nuevos ya que yo pienso que cada año son más los adultos mayores. Los la juventud tiene que tomar la iniciativas.
Con un banco estado porque nuestro pueblo envejece, una nueva municipalidad para que la actual quede como museo. (Un liceo politécnico para nuestros



jóvenes.)
Contar con todos los servicios básicos, comuna en movimiento, comuna declarada ciudad
En 10 años más, veo una comuna linda, luchando por toda la gente, y creciendo en la área local
Una comuna que cumpla con la mayor cantidad de necesidades básicas una ciudad innovadora, en el ámbito ambiental cultura y deportiva. Una ciudad acogedora con múltiples actividades Una ciudad que reconozca a su gente

Imagen en 5 años de la comuna
Ser reconocido a nivel nacional que la gente de afuera se cree de que aquí en Hualañé se hace los mejores corderos.
Esperar que algún día pueda cumplir mi sueño vender mis productos en otro lugar.
Falta que nuestros jóvenes trabajen por nuestras comunidades cuidando lo que se hace que se comprometan hacer dirigentes vecinales
Tener un negocio a orilla de la carretera. Mermeladas, huesillos, chuchoca, salsa de ají y flores
En un plano de 5 años, me veo aportando con ideas, de trabajo y donde oportunidades a otro persona.
Que sus productos sean reconocidas y vendido en la comuna
Versátil, funcional

Cuadro árbol de problema



Problema	Causa	Efecto	Solución
Agricultura materia prima	<ul style="list-style-type: none">- Mercado pequeño.- Poca oferta- Valoración de los productos	<ul style="list-style-type: none">- Sin poder vender los productos.- Siguen endeudados agricultores.- Poco crecimiento.	<ul style="list-style-type: none">- Cambiar las áreas de producción.- Apoyo constante de los servicios asociados a la agricultura- Generación de asociación de agricultores.
Falta de oportunidades	<ul style="list-style-type: none">- Falta de valor agregado a los productos.- Falta de espacios para poder ofrecer los productos.- Disminución de personal.	<ul style="list-style-type: none">- Venta de los mismos productos.- Limitación de los puestos de trabajo.- Centralización de las actividades.	<ul style="list-style-type: none">- Oportunidad como una ciudad de paso.- Disposición de infraestructura para las personas.
Falta de organización comunal desde las organizaciones sociales.	<ul style="list-style-type: none">- Edad de los habitantes de la comuna.- Individualismo de las personas.- Poca vinculación entre los sectores de Hualañé.	<ul style="list-style-type: none">- Competencias de los sectores por ser los mejores.- Indiferencia dentro de la comuna.- Sectorización innecesaria de la comuna.	<ul style="list-style-type: none">- Desarrollo del patrimonio cultural de la comuna.- Vincular los sectores en una actividad comunal.



TALLER 4
Los Coipos

02 de Febrero del 2018

La actividad tuvo lugar en el sector de Los Coipos, caracterizado por su baja densidad poblacional y ser fundamentalmente rural. Abarca también los sectores de Barba Rubia y Caone. Se realizó en la Escuela Barba Rubia. Participaron 18 personas.

MATRIZ DE RECOLECCIÓN INFORMACIÓN ÁRBOL DE PROBLEMAS
SECTOR LOS COIPOS VIERNES 02 DE FEBRERO 2018

Problema	Causa	Efecto	Solución
Salud	<ul style="list-style-type: none">- Falta medico- Mayor demanda de atención- Falta de medicamentos	<ul style="list-style-type: none">- Contradicción de receta medica- Cambio de médico para cada paciente- Aumento de enfermedades	<ul style="list-style-type: none">- Ampliar horas de atención medicas- Contratación de un médico permanente- Aumentar los medicamentos en la posta.
Drogadicción	<ul style="list-style-type: none">- Falta de actividades para los jóvenes- Falta de vigilancia policial- Baja presencia familiar	<ul style="list-style-type: none">- Violencia- Delincuencia- Rendimiento escolar	<ul style="list-style-type: none">- Educación Continua para la prevención- Acción policial contra los traficantes- Crear espacios para los jóvenes



			en cada sector.
Salud rural deficiente	<ul style="list-style-type: none">- Falta de médicos- Falta de medicamentos- Falta de postas	<ul style="list-style-type: none">- Economía debilitada- Mas problema de salud para los vecinos- Incertidumbre con la atención	<ul style="list-style-type: none">- Ampliar o crear nuevas postas- Más profesionales y especialistas- Mas stock de medicamentos
Salud rural	<ul style="list-style-type: none">- Mal administrado- Pocas horas medicas- Pocos recursos económicos de lo central	<ul style="list-style-type: none">- Falta de medicamentos- Desvinculación entre posta y hospital- Esperas largas y pocos espacios	<ul style="list-style-type: none">- Mayor ronda de especialistas- Mayor cantidad de horas medicas- Unión de organización territorial ante el problema.
Tendido eléctrico por las propiedades en general	<ul style="list-style-type: none">- Ocupar espacios privados- Recursos básicos dependen de la casa- Disminución de recursos	<ul style="list-style-type: none">- Peligro para las casas- No poder ocupar espacios ocupados por los tendidos- Salud de las personas	<ul style="list-style-type: none">- Limpiar por donde recorre el tendido eléctrico- Sacar el cableado a la vía publica- Mejora de materiales.

Relatos de grupos de discusión



** Tener en cuenta que esto solo corresponde a un relato realizado por las personas, por lo cual es una información subjetiva pero a la vez aclaratoria hacia las futuras soluciones en la comuna.*

Problema	Relato
Salud	<p>La atención no cumple con sus expectativas que las personas esperan, tornándose deficitaria al no tener un médico fijo en la zona, esto también ocasiona la modificación de algunas de sus recetas, ya que no siempre es el mismo médico que atiende, por lo tanto, el diagnóstico médico varia.</p> <p>Otro problema que se ve reflejado es la insuficiencia y poca inmediatez de medicamentos, teniendo que ir a la zona urbana para conseguir o de lo contrario esperar a que lleguen al sector en donde se solicita la medicina. Esto afecta a los vecinos que asisten de forma periódica como a los pacientes crónicos.</p> <p>Otro punto que mencionan las personas en cuanto a las horas médicas, es que estas son limitadas, por lo tanto, no alcanzan a cubrir de manera óptima a todas las personas que necesitan ser atendidos por el médico especialista, debiendo muchas veces dirigirse a urgencia ya que este está abierto durante el día y de alguna forma les sirve para disminuir o aliviar el problema de salud que los aqueja.</p>
Drogadicción	Tras la drogadicción parece existir la dificultad para que los jóvenes se mantengan ocupados en actividades que no les haga caer en dicho problema. Los padres se manifiestan



preocupados porque los jóvenes en su entorno se ven fácilmente vinculados a la realidad de la droga sin tener la preparación para comprender las consecuencias que acarrea dicha práctica. Igualmente, la falta de oportunidades laborales para los jóvenes se traduce en un interés por el estilo de vida relacionado con el tráfico.

Al parecer los intentos de las policías han sido infructuosos por la falta de recursos para ellos. El resultado es que la presencia policial no parece ser suficiente para los habitantes de la comuna.

En esto existe responsabilidad familiar. Los apoderados de los jóvenes manifiestan que la presencia familiar en la vida de los jóvenes es débil precisamente por la falta de instancias de coalescencia social al interior de la comuna. Padres e hijos no tienen instancias donde se comparten experiencias, apuntando a un problema sistémico de las sociedades contemporáneas. No obstante esto, se asegura que con mayores instancias de participación ciudadana y social, ambas generaciones podrían tejer redes de apoyo que permitan diagnosticar y prever circunstancias en las que la droga está presente en dicho grupo etario.

El ambiente escolar ha sido herido por la drogadicción toda vez que ha logrado instalar un ambiente de violencia. Los jóvenes se enfrascan en peleas en las calles aledañas al Liceo Hualañé precisamente por el tema de la droga. Al parecer, la plana directiva y docente de la escuela no tiene herramientas para acometerlo.

Los entrevistados aseguran que hacen falta espacios de «entretención» de la juventud. Esa apelación al ocio está relacionada a la idea de que los jóvenes no se relacionan



	<p>con conductas delictuales en la medida en que estén involucrados en ambientes deportivos o culturales. Los jóvenes tienen que acudir a los centros deportivos de Hualañé centro, teniendo que alejarse del hogar. Una posible solución sería la creación de espacios de recreación juvenil en cada sector de la comuna, favoreciendo el apoyo mutuo entre jóvenes y creando una «transición» hacia la vida de la ciudad.</p>
Salud rural	<p>La distribución geográfica de los servicios de la comuna significa un esfuerzo importante por parte de los vecinos de la comuna. El acceso a la posta rural, aun cuando queda más cerca que el hospital, es difícil y extenso. Las personas no cuentan con claridad respecto a la disponibilidad del médico y sus horarios de atención, por lo que están obligados a hacer filas en la posta rural desde muy temprano en la mañana. Así, los vecinos (especialmente los más ancianos) sufren de complicaciones de salud que se suman a aquellas por las que van a consulta, además de sufrir problemas económicos por dicha espera (trabajos que no se pueden hacer o costos que no se pueden solventar).</p> <p>Los vecinos no cuentan con una distribución de medicamentos que les permita contar con stock seguro. Muchas veces los vecinos acuden a los centros de salud sin tener claro si habrá o no medicamentos para atenderse. Los territorios demuestran ser demasiado extensos, lo cual suscita la necesidad de nuevos puntos de salud rural o de atención móvil, especialmente teniendo en cuenta las personas con dificultad de movimiento. Pero esta extensión</p>



	<p>demuestra la necesidad de establecer mecanismos que disminuyan los costos de recorrer las distancias entre los sectores de la comuna.</p>
Tendido eléctrico por las propiedades en general	<p>El tener tendido eléctrico en los predios privados, hace que las personas sientan temor y a la vez preocupación sobre los tendidos que se encuentran ocupando sus terrenos. Cada uno de ellos cuenta con la ocupación de sus terrenos, con cableado y el cual produce ciertos desperfectos y que implican estar preocupados de ocupaciones externas y desperfectos que estas puedan tener, sin el deber de poder cuidarlas.</p> <p>El tener que pensar en cómo poder plantar con el tendido eléctrico es un tema fundamental para ellos, además de encontrarse con desperfectos importantes en sus materiales, los cuales pueden producir incendios o daños a terceros.</p> <p>Los vecinos expresan su preocupación en cuanto al tendido eléctrico, ya que consideran que es peligroso para quienes viven en este sector, por lo tanto, solicitan que este sea cambiado de lugar en donde no afecte la tranquilidad de las personas.</p>
Salud rural deficiente	<p>El contar con una posta no les satisface del todo sus necesidades inmediatas de salud, ellos reconocen tener un establecimiento donde se pueden atender, pero este no cuenta con los profesionales atingentes para poder estar con ellos. Las pocas horas de especialidades y la poca vinculación entre las postas rurales y el hospital de Hualañé, hace que esto limite la atención de las personas, la poca entrega de medicamento es un tema relevante, si</p>



	bien se entiende que es un trabajo primario e intermedio el que realizan las postas, no se logra distinguir en las personas una superación de este servicio visto como un punto clave a superar dentro de la comuna.
--	--

TALLER 5

La Huerta de Mataquito

7 de Febrero del 2018

Esta actividad tuvo lugar en la Escuela homónima al nombre del sector. La Huerta es el sector más poblado después del centro de Hualañé. Participaron 19 personas.

MATRIZ DE RECOLECCIÓN INFORMACIÓN ÁRBOL DE PROBLEMAS SECTOR LA HUERTA MIERCOLES 07 DE FEBRERO 2018

Problema	Causa	Efecto	Solución
Drogadicción	<ul style="list-style-type: none">- Bajo incentivo en la actividad física de los jóvenes.- Los jóvenes pasan demasiado tiempo solo.- Falta de comunicación.	<ul style="list-style-type: none">- Abandono de sus propios valores.- Inseguridad social.- Aumento robo	<ul style="list-style-type: none">- Instalación de cámaras en puntos estratégicos.- Aumentar vía iluminaria para el sector.- Tener acceso al estadio para que los jóvenes puedan tener una vida activa.



Salud	<ul style="list-style-type: none">- No hay un médico general.- Baja de medicamentos.- Incumplimiento en la atención médica	<ul style="list-style-type: none">- Se agravan las enfermedades.- Gasto extra en la compra de medicamentos.- Tener que ir a otra comuna para atenderse.	<ul style="list-style-type: none">- Visita domiciliaria.- Mejorar la atención hacia el adulto mayor y la primera infancia.- Medico fijo permanente en la comuna
Sanidad y alcantarillado (pozos negros y uso de canal de regadío)	<ul style="list-style-type: none">- Falta de conciencia por parte de vecinos.- Acumulación de basura en casas de verano.- Contaminación de cursos de agua.	<ul style="list-style-type: none">- Contaminación en el medio ambiente.- Contaminación de productos agrícolas.- Problemas de salud.	<ul style="list-style-type: none">- Educación e información medioambiental.- Proteger el canal en zona urbana.- Inspección y fiscalización (cursar multas).
Vialidad	<ul style="list-style-type: none">- Existencia de una carretera en zona urbana- Mala ubicación de los paraderos.- Falta espacio para tránsito de ciclistas, peatones y jinetes.	<ul style="list-style-type: none">- Riesgo de sufrir accidente de tránsito.- Riesgo en el desplazamiento de vehículos de tracción animal.- Dificultades en el desplazamiento de peatones.	<ul style="list-style-type: none">- Mayor fiscalización policial, especialmente en época estival.- Calle alternativa en la zona urbana.- Mayor señalización y lomos de toro para reducir velocidad de vehículos
Problema vial de la ciudad	<ul style="list-style-type: none">- Se unieron dos carreteras a una ruta	<ul style="list-style-type: none">- Inseguridad peatonal- No poder transitar	<ul style="list-style-type: none">- Incorporar señalética.- Que se unan las



Seguridad vial	<ul style="list-style-type: none">- Poca iluminación en la carretera (calidad)- Falta límite de velocidad en toda la ruta (respeto, control)	<ul style="list-style-type: none">de forma segura- Paraderos mal ubicados.	<ul style="list-style-type: none">juntas de vecino para ver el problema.- Que exista control en el exceso de velocidad
Seguridad ciudadana	<ul style="list-style-type: none">- Falta de denuncia de la ciudadanía y respaldo.- Centralización de seguridad ciudadana.- Drogadicción en la comuna	<ul style="list-style-type: none">- Robo de animales- Inseguridad ciudadana.- Pérdida de confianza en las autoridades.	<ul style="list-style-type: none">- Cámaras de seguridad.- Mayor ronda comunal en lo rural.- Mayor información y reserva de los denunciantes.

Relatos de grupos de discusión



** Tener en cuenta que esto solo corresponde a un relato realizado por las personas, por lo cual es una información subjetiva pero a la vez aclaratoria hacia las futuras soluciones en la comuna.*

Problema	Relatos
Drogadicción	<p>Las personas mencionan que en la comuna se ha incrementado la drogadicción principalmente en los jóvenes, ellos relatan que esto se debe a que no existe una buena comunicación dentro de la familia, debido a que los padres no están presentes por sus extensas horas de trabajo o también por falta de conocimiento sobre lo que sus hijos están ingiriendo. Agregan también que esto se debe a que no cuentan con espacios abiertos para realizar deporte y lograr tener una vida activa y sana, la comuna posee un estadio y ellos sugieren que este recinto esté disponible para los jóvenes, pero que además cumplan con reglas en cuanto a horario y limpieza, de esta forma ellos buscan disminuir la drogadicción e incentivar a los adolescentes del sector.</p> <p>Los residentes solicitan la incorporación de cámara en puntos estratégicos del sector, ellos creen que de esta forma la drogadicción disminuiría y la seguridad social aumentaría, también señalan que al existir cámaras no habría robos o de lo contrario se conocerán quienes lo practican.</p> <p>Finalmente, los vecinos manifiestan su alta preocupación sobre este tema y ellos exponen que se debe actuar de forma inmediata para quienes consumen drogas y realizar también un trabajo</p>



	preventivo.
Salud	<p>Las personas expresan su inquietud hacia el servicio de salud que se presenta en la comuna, ya que no existe un médico fijo, ante este problema los residentes deben acudir a sectores aledaños del sector. Otro punto relevado es la falta de algunos medicamentos, en donde en varias ocasiones ellos deben comprar sus recetas y esto les genera un alto gasto presupuestario.</p> <p>Los vecinos han manifestado solicitud de que exista un médico permanente en la comuna para que no tengan que dirigirse a otras postas por atención. También sugieren que existan visitas domiciliarias tanto a personas que se encuentran postradas, como para los adultos mayores, ya que están imposibilitados para acudir al centro de salud por sus propios medios.</p> <p>Principalmente lo que se pide es que exista salud digna y abierta para toda la comunidad, que cuenten con médicos necesarios para todos los días y que exista un stock de medicamentos en la posta.</p>
Sanidad y alcantarillado (pozos negros y uso de canal de regadío)	<p>Es una preocupación constante de los vecinos el estado de su conexión con el agua para regar. Hay habitantes que contaminan deliberadamente los cursos de agua con basura y aguas negras. La baja asociatividad entre los vecinos hace difícil la fiscalización mutua.</p> <p>Se señala como preocupación los efectos en la salud de los usuarios de los cursos de agua. Los canales de regadío son parte fundamental de la producción para la</p>



	<p>alimentación de las familias del sector.</p> <p>Relacionado con lo mismo, existe el problema de la irresponsabilidad de algunos vecinos por el uso del canal para desagüe de aguas servidas. Estos vecinos tienen la posibilidad de conectarse al alcantarillado evitando el uso del canal y la consiguiente contaminación del agua, por lo que esta situación no se entiende más que por la falta de educación de la población.</p>
Vialidad	<p>La zona está particularmente habitada por vecinos en situación de dificultad de movimiento. Hay momentos en la semana, especialmente los días domingo, en los que la ruta J-60 (Av. Chiripilco), que cruza por el medio del sector, está muy afluida de vehículos. Además, los vehículos que pasan por la ruta no respetan los límites de velocidad que la ley de tránsito instituye para zonas urbanas. El resultado de todo esto es el surgimiento de dificultades de movilidad para las personas. Esto afecta también a las personas que se trasladan con vehículos de tracción animal. Los caballos se asustan por la velocidad de los vehículos que transitan por la ruta y provocan accidentes tanto a sus jinetes como a los pasajeros de los vehículos.</p> <p>La vialidad también es un problema por la falta de señalética y de iluminación, especialmente en las curvas. Esto, sumado a la falta de bermas y barreras de contención, ha significado una situación de inseguridad constante en la población. Las casas de algunos de los vecinos se han visto afectadas. Los mismos creen que una posible solución sería ampliar la</p>



	<p>autopista, así como crear caminos alternativos. Sin embargo, están al tanto de que el municipio no tiene las competencias para resolver este asunto. Están en conocimiento de que es resorte del Ministerio de Obras Públicas la solución de este problema.</p> <p>Por lo demás, también los miembros del grupo manifiestan que un problema es el del estatus de la ruta. Esta es definida protocolarmente como una «carretera». Por lo tanto, las normas de tránsito que le afectan no tienen relación con la situación real del sector por donde pasan las personas. Una posible solución sería cambiar el estatus de dicha ruta, aunque los entrevistados están de acuerdo en que también eso corresponde a unidades administrativas distintas al municipio.</p>
Problema vial de la ciudad, Seguridad vial	<p>Las personas al hablar de la seguridad vial, relevan desde sus experiencias el poco espacio con el que se cuenta para poder transitar por la comuna a un nivel rural, impidiendo con ello que las personas se puedan movilizar de buena forma por la ciudad, sin tener el miedo que las puedan atropellar o estar pensando en cuidar de manera constante su integridad física caminando por el costado de la ruta.</p> <p>Los paraderos son un tema importante, si bien se cuentan con paraderos, estos no se encuentran ubicados en lugares en los cuales los habitantes pueden estar seguros y mantenerse resguardado al momento de esperar la locomoción, dejando poco espacio entre la ruta y el paradero para que la</p>



	<p>locomoción pueda tener la facilidad de recoger los pasajeros fuera de peligro.</p> <p>La iluminación es otro tema importante para los habitantes, ya que dicen contar con ella pero esta no se encuentra en buen estado, con ellos producen accidentes y que ellos se pueden ver involucrar.</p> <p>Otro tema que se relevó desde los participantes, fue el de la velocidad en la ruta, se encuentra señalizado, no se hacen controles permanentes para poder resguardar la seguridad de las personas que transitan por estas vías, la locomoción, los autos particulares, ven esta ciudad como ciudad de paso y por ello no les permite tener una mayor conciencia de las personas que habitan en ella, esto se da por la falta de resguardo policial y restricción de velocidad estricta.</p>
Seguridad ciudadana.	<p>La seguridad ciudadana ante las personas que se encuentran viviendo en lo rural, se demuestra de manera dificultosa, no contando con los recursos, medios y conocimiento sobre los procesos a realizar. Los habitantes lo que recalcan es no contar con la seguridad necesaria y a la vez con el respaldo que es necesario para poder denunciar los hechos delictuales y los procesos de inseguridad con los cuales ellos se rodean.</p> <p>El poder contar con mayor información, con mayor resguardo policial y a la vez con mayor información hacia las denuncias, buscando encontrar una mejor plausible, no les permite poder estar tranquilos en su vida cotidiana y con los respaldos necesarios para</p>



	<p>poder mantener sus vidas tranquilas como ciudadanos pertenecientes de la misma forma al sector rural.</p> <p>Los vecinos dicen no contar con las herramientas necesarias para poder denunciar y con ellos saben no poder tener mayor resguardo policial en el sector, solicitan mayor información y canalización de las denuncias. A la vez ellos dicen requerir resguardo de la información entregada como denunciante.</p>
--	---

TALLER 6

Hualañé (centro)

08 de Febrero del 2018

El levantamiento de información se realizó en la Escuela Monseñor Manuel Larraín, en pleno centro de Hualañé. Asistieron 21 personas.

MATRIZ DE RECOLECCIÓN INFORMACIÓN ÁRBOL DE PROBLEMAS SECTOR HUALAÑÉ JUEVES 08 DE FEBRERO 2018

Problema	Causa	Efecto	Solución
Problemas de vialidad	<ul style="list-style-type: none">- Problema con la señalética- Falta iluminación pública.- Falta pavimentación de caminos.(Problemas de alcantarillado.	<ul style="list-style-type: none">- Seguridad ciudadana. (por la oscuridad por el barro)- Atochamientos (fin de semana).- Peligro de accidente de tránsito.	<ul style="list-style-type: none">- Pavimentar caminos de tierra.- Aumentar alumbrado público (incluso solares).- Redimensionar y remarcar las demarcaciones de las avenidas principales.



Contaminación ambiental	<ul style="list-style-type: none">- La extracción de basura no es la adecuada.- Existen murciélagos (plaga)- Fertilizante para la tierra (guano de gallina)	<ul style="list-style-type: none">- No existe una ventilación apropiada en la parte habitacional.- Daños de salud (comunidad)- Mal olor, atrae moscas.	<ul style="list-style-type: none">- Eliminar el fertilizante guano de gallina.- Solicitar a un especialista para que oriente a las personas de como reciclar, mediante juntas de vecino, colegio, vecinos con el propósito de generar conciencia.- Que hagan un cambio de fertilizante. (usar otro método)
Ruta J 60 estrecha para las tres vías automovilísticas.	<ul style="list-style-type: none">- Mala regularización.- El espacio no es suficiente para 3 vías- No tiene señalización necesaria.	<ul style="list-style-type: none">- No hay espacio para ciclistas y peatones.- Aumento de accidentes.- Se producen tacos extensos en la vía principal	<ul style="list-style-type: none">- Que exista una coordinación en los semáforos (carretera, vía local).- Ampliar el espacio de la calle (reducir plaza)- Ruta j 60 av. Cementerio y libertad, ampliación de espacio (vía).



			Específicamente de ese semáforo.
Agua y alcantarillado	<ul style="list-style-type: none">- Problemas de cobertura por parte de empresa nuevo sur- Falta de iniciativa municipal.- Casas sin alcantarillado y agua potable.	<ul style="list-style-type: none">- Problemas de salud.- Problemas económicos.- Mal olor en las casas.	<ul style="list-style-type: none">- Crear instancias de participación municipio-vecinos- Apoyo económico del municipio.- Aumentar la cobertura.
Falta de proyección en los jóvenes	<ul style="list-style-type: none">- Falta de educación superior.- Faltan fuentes de trabajo.- Falta de recursos en el área pública	<ul style="list-style-type: none">- Drogadicción- VIF.- Alcoholismo.- Trabajos estacionarios.- Mala distribución de recursos	<ul style="list-style-type: none">- Cursos para todos los jóvenes y adultos.- Contratación prioridad de la comuna.- Fomentar el turismo (aumentar cupos de trabajo)
Seguridad pública	<ul style="list-style-type: none">- Falta contingente policial- Burocracia y trámites largos.- Falta de	<ul style="list-style-type: none">- Resguardo de los propios vecinos.- Falta de recursos para carabineros.- Falta de seguridad.	<ul style="list-style-type: none">- Aumento de dotación de carabineros.- Recursos para la seguridad.- Movilización para



	organización (equipamiento)		carabineros.
--	--------------------------------	--	--------------

Relatos de grupos de discusión

** Tener en cuenta que esto solo corresponde a un relato realizado por las personas, por lo cual es una información subjetiva pero a la vez aclaratoria hacia las futuras soluciones en la comuna.*

Problema	Relatos
Contaminación ambiental	<p>Los vecinos manifiestan su malestar frente a este tema ya que han aumentado las enfermedades e infecciones, esto se debe a que se utiliza como fertilizante para tierra el “guano de gallina”, por lo tanto, este método es de alta complejidad para las personas, en cuanto al mal olor que este provoca, debido a esto no pueden ventilar sus casas de forma adecuada ya que el olor se impregna en sus hogares.</p> <p>Mencionan también que debido a la basura han llegado moscas a sus casas, porque la basura no es extraída de forma correcta, pero que también esto se debe a que las personas no la reciclan adecuadamente. Es por esta razón que ellos solicitan a un especialista del tema para que oriente y capacite a los habitantes acerca de cómo reciclar desde su hogar y botar lo que no sirve, ellos creen que se disminuye la plaga de insectos educando a las personas de cómo mantener un espacio limpio para la comunidad.</p> <p>Otra inquietud que presentan los vecinos es la plaga de murciélagos, ya que esto trae enfermedades,</p>



	<p>principalmente para los niños y el adulto mayor ya que ellos son más propensos a riesgos de salud.</p>
Ruta J-60 estrecha para las 3 rutas automovilísticas	<p>Las personas reclaman para que exista un cambio en la ruta J-60 principalmente en la avenida del cementerio con libertad, ya que ahí es donde se producen los tacos y la calle es estrecha para las tres vías, esto genera la inseguridad y preocupación de ellos, ya que se han producido accidentes y largas espera los fines de semana, es por esta razón que los vecinos sugieren que la calle se amplíe y se enangoste la plaza para que los autos pasen sin problema y no se formen extensos tacos. Otro punto que señalan es que no hay un espacio adecuado para las personas que transitan por el sector, ya sean peatones como ciclistas.</p> <p>Otra inquietud es la falta de señalética y la falta de regularización y restricción en cuanto al exceso de velocidad de los automóviles.</p>
Seguridad pública.	<p>Los vecinos analizan no tener la suficiente seguridad pública dentro de su entorno más cercano, si bien ellos reconocen que la disposición de las personas que trabajan para esta área los recursos con los cuales ellos cuentan no les permite poder asistir a cada una de las emergencias o necesidades dentro de la ciudad. Se reconoce por parte de los vecinos que deben existir medidas mayores para poder atacar la delincuencia.</p> <p>Las alarmas comunitarias cumplen un rol importante dentro de la seguridad pero se necesita de parte de las autoridades un respaldo concreto para poder hacer frente de mejor forma a los delincuentes.</p>



<p>Falta de proyección en los jóvenes.</p>	<p>El no contar con un liceo de formación técnica hace que los jóvenes salgan de la comuna en tiempos muy tempranos y luego continuar su enseñanza superior fuera de la comuna, sin tener la necesidad luego de volver a Hualañé. Esto lo que produce es un estancamiento dentro de la comuna, ya que las personas evidencian ser una ciudad con muchos adultos y adultos mayores, lo que no les permite surgir como comuna nueva o joven. Las atracciones que ven los jóvenes en otras comunas no las tienen en Hualañé y esto hace que la comuna vaya perdiendo atractivo en diversos ámbitos, como lo son el comercio, la mano de obra, las inversiones externas, etc.</p> <p>Se sabe que el generar estos espacios es difícil según los vecinos pero ellos creen que las disposiciones son lo que logra que todo esto se vaya mejorando, se reconoce que ante la estructura de edad que tiene la comuna se responde bien, pero no se responde bien a llamar la atención de los jóvenes para que se queden en la comuna por mayor tiempo o que puedan volver luego de estudiar un tiempo fuera.</p>
<p>Agua y alcantarillado</p>	<p>El acceso al agua y a los servicios higiénicos parece ser un problema prioritario de los entrevistados. Los vecinos tienen problemas de salud por la falta de limpieza de pozos negros y por dificultades de acceso al agua. Además, existen problemas de malos olores que dañan la calidad de vida.</p> <p>Los sujetos, además, aseguran que el problema linda en temas burocráticos. Existen problemas con la empresa Nuevo Sur que, si bien queda al lado del sector, no permite darles acceso a todos los vecinos. Parece que el problema</p>



	<p>radica en la configuración del terreno. Los vecinos afirman que hay casas que están catalogadas como “rurales”, mientras que hay otras que están como “urbanas”. Eso parece hacer la diferencia al momento de conseguir el apoyo municipal para conectarlas al alcantarillado. Como no existe apoyo por parte del gobierno comunal, se hace un gasto que no se contempla en el presupuesto familiar, significando problemas económicos a mediano plazo.</p>
Problemas de vialidad	<p>El problema de la seguridad vial es muy importante especialmente para los adultos mayores y personas con problemas de movilidad. Además de que existen accidentes de tránsito en frente de las casas y de que ocurren atascamientos de tránsito los fines de semana a causa de personas que viajan a la costa, existe la situación de que se circula a altas velocidades no haciendo caso de la señalética que tiene la carretera.</p> <p>Se agrega a lo anterior la inseguridad a propósito de la falta de iluminación. Los vecinos temen por su seguridad al momento de caminar en las noches porque los autos pueden atropellarlos, pero también porque hay sectores que lentamente empiezan a aumentar la ocurrencia de delitos.</p>

TALLER 7

Espinalillo

09 de Febrero del 2018

La actividad se realizó en el sector de Espinalillo, zona rural cercana al límite con Vichuquén. Tuvo lugar en la escuela del sector. Asistieron 25 personas.



MATRIZ DE RECOLECCIÓN INFORMACIÓN ÁRBOL DE PROBLEMAS
SECTOR ESPINALILLO 09 DE FEBRERO 2018

Problema	Causa	Efecto	Solución
Camino sin pavimentación	<ul style="list-style-type: none">- Poca población.- Falta inversión por parte gobierno.- Poco interés por parte de las autoridades.	<ul style="list-style-type: none">- Afecta al turismo, no hay locomoción.- Mucho polvo afecta viviendas y personas.- Camino estrecho afecta visualidad.	<ul style="list-style-type: none">- Pavimentar el camino por completo.- Ampliar el camino.- Que pase un camión tirando agua al camino para apretar la tierra.
Salud precaria	<ul style="list-style-type: none">- El horario del médico no es fijo.- Falta de medicamentos.- Falta personal médico.	<ul style="list-style-type: none">- La salud empeora.- Pérdida de tiempo y tener que ir a Hualañé.- Costo personal al comprar los medicamentos.	<ul style="list-style-type: none">- Visita domiciliaria para personas postradas y para el adulto mayor. (Control dos veces al mes).- Un médico tres veces a la semana y un paramédico permanente en urgencia.- Contar con los medicamentos necesarios para toda la comunidad.



Salud rural	<ul style="list-style-type: none">- Falta de medicamentos.- Falta de espacio físico.- Falta de personal médico.	<ul style="list-style-type: none">- Comprar medicamentos con dinero propio.- No tener atención en la posta.- Espera en espacios abiertos y sin reparo.	<ul style="list-style-type: none">- Traer medicamentos necesarios para la comunidad.- Que exista más personal médico.- Aumentar horas médicas.
Agua potable	<ul style="list-style-type: none">- Lejos de las casas (distancia una de otra).- Recursos escasos.- Apoyo para mejoramiento de comuna.	<ul style="list-style-type: none">- Incomodidad para las personas.- Mayor posibilidad de enfermedades.- Menor recurso para solucionar problemas.	<ul style="list-style-type: none">- Tomar en cuenta sectores rurales.- Tener agua potable.- Aumento de recursos.
Salud	<ul style="list-style-type: none">- Escasez de rondas de médicos.- Falta de medicamentos en posta.- Falta de atención 24 h. y uso de ambulancia.	<ul style="list-style-type: none">- Más problemas de salud por espera de fichas.- Problema con el trabajo. (se pierden horas de trabajo)- Problemas de acceso para los adultos mayores.	<ul style="list-style-type: none">- Más recursos e implementación para la posta.- Traer una ambulancia o movilización municipal.- Atención de paramédico 24 h



Vialidad y conectividad.	<ul style="list-style-type: none">- Polvo en suspensión.- Alta afluencia de camiones en camino angosto.- Falta de mantenimiento de caminos.	<ul style="list-style-type: none">- Ruidos y daños en camino.- Riesgo de accidentes (daño en vehículos- Problemas de salud por el polvo.	<ul style="list-style-type: none">- Agregar lomos de toro para bajar velocidad.- Más control y fiscalización.- Hacen mantenimiento constante al camino.

Relatos de grupos de discusión

** Tener en cuenta que esto solo corresponde a un relato realizado por las personas, por lo cual es una información subjetiva pero a la vez aclaratoria hacia las futuras soluciones en la comuna.*

Problema	Relatos
-----------------	----------------



<p>Camino pavimentación.</p>	<p>sin Espinalillo es un sector rural y la ruta para llegar allá está sin pavimentación, por lo tanto, falta actuar ante este punto por ser unos de los pocos sectores que van quedando sin pavimentar. La situación se hace compleja para invierno, ya que por la lluvia se genera barro y en verano la tierra se suelta provocando un polvo constante cuando pasan vehículos o camiones. Los vecinos piden que se pavimente o por mientras se hacen las gestiones de esto que pase un camión mojando el camino para que este se apriete y de alguna forma disminuya la tierra. También esto genera molestia en las viviendas ya que no se pueden ventilar durante el día debido al polvo.</p>
<p>Salud precaria.</p>	<p>Los vecinos de Espinalillo expresan su inquietud frente a este tema ya que no cuentan con una salud de calidad, esto se debe a que no hay un médico constante para que atienda las necesidades de salud de las personas, por ello, deben dirigirse al centro de Hualañé o a otros sectores en busca de atención. Otro problema que señalan es la falta de algunos de los medicamentos que hay en la posta, razón por la cual deben comprar los remedios de forma personal, lo cual les provoca un gasto extra tomando en cuenta que la mayoría de los vecinos son adulto mayor y no tienen los recursos suficientes o pensión básica para suplir esta necesidad.</p> <p>Un punto importante que las personas de este sector plantean es que se mantenga un médico</p>



	<p>general por lo menos tres veces a la semana y que también haga visita domiciliaria a quienes no cuentan con los recursos para asistir a la posta y también que haya prioridad para el adulto mayor y personas postradas.</p>
Salud	<p>Los vecinos señalan que el principal problema es la falta de flexibilidad en los horarios que presentan las postas. Sin embargo, esto se agrava cuando se observa que ellos no pueden acudir a otros centros de salud del servicio público porque no “pertenecen” a ese distrito. Así, ellos se ven obligados a ir a clínicas privadas de Curicó para tener la atención. Igualmente, muchas veces no logran ser atendidos por los médicos del sector porque simplemente no llegan a la posta.</p>
Vialidad y conectividad	<p>Los vecinos señalan que existen problemas con los caminos. El acceso es uno solo y cuando pasa cierto tiempo sin mantenimiento el resultado afecta a sus vidas cotidianas por el levantamiento de polvo. Los caminos que pasan son muy ruidosos y los vehículos que pasan por ahí a menudo sufren problemas en sus amortiguaciones. Para resolver esto, los vecinos aseguran que bastaría con que hubiera más iluminación, más señalética y garantías de que se apisonara el suelo de los caminos más a menudo.</p>

Complementariamente se desarrollaron dos talleres de validación con representantes que los participantes en los talleres territoriales.



El primer taller tuvo como objetivo validar y cotejar la imagen objetivo de la comuna, con elemento de identidad colectiva y como marco general de la prospección estratégica. Así también colectivizar la misión (imagen objetivo) de la Municipalidad de Hualañé.

El segundo taller se orientó a la socialización y validación de las áreas, problemas y propuestas de solución que surgieron desde los talleres.

Taller de Validación 1

Imagen Comuna

Hualañé, una comuna moderna, respetuosa de su historia y tradición, articuladora del desarrollo económico y social del valle.

Grupo N°1 Imagen Objetivo de la Comuna

- Un pueblo más alegre.
- Más solidaridad entre generaciones.
- Que las relaciones se mantengan con el sector privado.
- Comunidad abierta.
- Un lugar donde los jóvenes se potencien la educación.
- Un rol mayor en la cultura de la comunidad.

Grupo N°2 Imagen Objetivo de la Comuna

- La Imagen objetivo tiene que estar potenciada por la educación de sus jóvenes para mejorar la calidad de vida tanto para ellos como sus familias.
- Falta de identidad como pueblo, potenciar la cultura con costumbres (fiestas propias de la ciudad) con una integración ciudadana.
- Tener una visión hacia las personas mayores en la imagen objetiva para mejorar su estancia en la ciudad.
- Establecer un espacio para las mujeres dentro del mercado laboral de Hualañé
- Falta de transparencia del municipio.

Imagen Municipal

La misión de la Municipalidad es posicionar a Hualañé como el centro del desarrollo del valle



Grupo N°1 Imagen Objetivo del municipio

- Municipio más solidario con la comunidad en general.
- Municipio articulador
- Municipio articulador con el mundo privado
- Definir mejor lo que se entiende por bienestar social

Taller de Validación 2

Para poder validar los procesos trabajados con todos los actores sociales que participaron de los talleres comunales en la comuna, se mostró un cuadro correlativo que permitió demostrar cuales eran las ideas planteadas desde el municipio en solución a corto, mediano y largo plazo.

Cada uno de estos proyectos daba respuesta a los diversos problemas que las localidades evidenciaron en sus talleres, con ello lo que se logro fue realizar una conversación que pudiera aprobar o agregar nuevos temas dentro de los que ya se vieron relevados de manera sistemática.

Todas las opciones se vieron validadas de buena forma por los asistentes, solo se agregaron algunos temas que debían ser relevados, según la comunidad como temas importantes a tener en cuenta, tales como:

- La priorización que van a tener los proyectos que se plantean como posibles soluciones para el desarrollo de la comuna.
- La instalación de grifos en la comuna y la relación necesaria que debe existir entre el municipio y la empresa privada encargada del agua en las localidades.
- Proyecciones que se tiene del embalse en la comuna y como este se vería reflejado en el desarrollo comunal, a nivel social como económico.



8.- Imagen Objetivo

La definición de una visión de futuro constituye un factor clave dentro del proceso de planificación. Según Joel Barker (2004) La visión y la acción juntas pueden cambiar el mundo.

Por su parte Jack Fleitman (2000) define la visión como el camino al cual se dirige la organización a largo plazo y sirve de rumbo y orientación de las decisiones estratégicas de crecimiento. Es decir constituye un enunciado socialmente compartido, que define el camino y el fin y cuya función instrumental es el de orientar y encauzar las acciones de mediano y corto plazo.

Campbell y Nash, consideran que la visión, desde el punto de vista de las organizaciones, se refiere al futuro, lo que no sólo define los objetivos sino también los valores bajo los que se deben alcanzar.

La visión de futuro, en el marco del proceso de elaboración del Plan de Desarrollo Comunal, constituye en sí, el objetivo estratégico o meta estructural a lograr en un periodo definido.

En esencia, la Visión de Futuro, constituye un concepto a alcanzar y cuya instrumentalización u operacionalización, permite convocar, aglutinar, ordenar y finalmente comprometer, a las distintas expresiones o voluntades políticas, técnicas, económicas y sociales comunales.

En este sentido, la visión de futuro cumple dentro de la planificación, la función de vincular el presente con los sueños o ideales de futuro de un conjunto de personas.

La Visión de Futuro definitiva de la comuna de Hualañé, elaborada a partir de los insumos proporcionados por trabajo territorial y por la propuesta estratégica de la autoridad en el contexto del presente Plan de Desarrollo Comunal para el periodo 2018 – 2022 es la siguiente:



Hualañé, una comuna moderna, respetuosa de su historia y tradición, articuladora del desarrollo económico y social del valle que conecta Curicó, y el litoral, la Región del Libertador Bernardo O’Higgins y la provincia de Talca, que potencia la capacidad de sus habitantes en un medio ambiente saludable, enfocado en el permanente mejoramiento de la calidad de vida de sus habitantes buscando un desarrollo integral, con amplios espacios de participación e integración social. Privilegiando las oportunidades para las nuevas generaciones.

Visión de Futuro cercano de Hualañé (2018 – 2022).-

La imagen de futuro de la comuna constituye la base política que permite definir los lineamientos estratégicos de las políticas a implementar por parte de la Municipalidad de Hualañé y los actores económicos y sociales que intervienen en el desarrollo de la Comuna, así tenemos que a corto plazo podemos definir.

“La misión de la Municipalidad es posicionar a Hualañé como el centro del desarrollo del valle, impulsando el turismo responsable con las tradiciones rurales, el desarrollo del territorio en equilibrio con el medio natural y cultural, velando por la



calidad de vida, integración y bienestar social de sus habitantes, a través de la planificación y una gestión municipal comprometida, participativa y eficiente”

9.- Conclusiones estratégicas del diagnóstico participativo y escenarios futuros.

Los diferentes talleres mostraron (ver opiniones de los participantes) una tendencia a concordar elementos básicos de las perspectivas de la acción de los diversos actores que influyen en el desarrollo comunal, tanto la comunidad organizada, los inversionistas, el municipio y los diversos servicios públicos.

La agrupación temática de los lineamientos estratégicos obedece a la sincronía entre el diagnóstico de la comunidad y la propuesta programática comunal, asumiendo las características sociodemográficas del territorio, las inversiones públicas desarrolladas en el territorio, las características culturales de su población y su estructura social.

El valle de Hualañé, como sus valles colindantes posee una clara vocación silvoagropecuaria, reafirmada por la existencia en la comuna colindante (Licanten) de planta procesadora de celulosa, la red vial desarrollada estos últimos años que marca una clara tendencia a abrir la comuna a la Provincia de Talca y a la sexta región, los que abren nuevos mercados.

Su ubicación conecta la red vial con la costa de Curicó, planteando la posibilidad de impulsar turismo rural y de paso.

Sin embargo esta realidad, que muestra una tendencia al crecimiento de la comuna enfrenta la posibilidad de dos escenarios futuros; el de la inercia del crecimiento (escenario pasivo) o activo en el crecimiento (escenario positivo).

9.1.-Escenario pasivo;



La comuna tiene una tendencia decreciente en población, lo que pierde la capacidad de competir en el área de la mano de obra, elemento básico para atraer inversión e impulsar mercados de nuevos productos, esto implica el no satisfacer los requerimientos de pequeñas y medianas empresas y no aprovechar las oportunidades que ofrecen inversiones en complejos hídricos que tiene planificado poner a riego 7200 hectáreas. (Embalse Los Coipos-5000, Embalse El Parrón-2200)

Al no intervenir en articulaciones públicas y publicas-privadas se presenta la tendencia a descapitalizar socialmente la comuna, no revertir el despoblamiento de la comuna y convertirse en una comuna de transito al desarrollo de otros territorios.

9.2.- Escenario positivo

Este escenario implica poner en tensión todas las articulaciones, públicas y público-privadas que permita ganar en competitividad en las áreas económicas, culturales, social y ambiental.

La comuna pone sus esfuerzos en la mirada estratégica y el municipio cumple su visión sobre esta estrategia, convirtiéndose en un actor central del desarrollo, en articulados de los recursos públicos para estimular las inversiones privadas. Aprovechando la historia y la cultura de Hualañé como ventaja comparativa para impulsar el futuro de los habitantes de esta comuna.

La comuna es un actor económico relevante en la región, con un fuerte desarrollo en la innovación turística, productiva y con capacidad emprendedora. Escenario en el que la Municipalidad cumple un rol determinante en la atracción de recursos públicos y privados asegurando participación de sus ciudadanos, en un medioambiente saludable y con una ventaja comparativa; su calidad de vida.

La oportunidad que se genera para la Comuna de Hualañé la construcción del embalse Los Coipos colocara a la Municipalidad en el rol de articulador de las



ventajas que este tipo de obras proporciona (nuevos cultivos, agroindustria, empleo calificado, etc)

10.- Lineamientos estratégicos

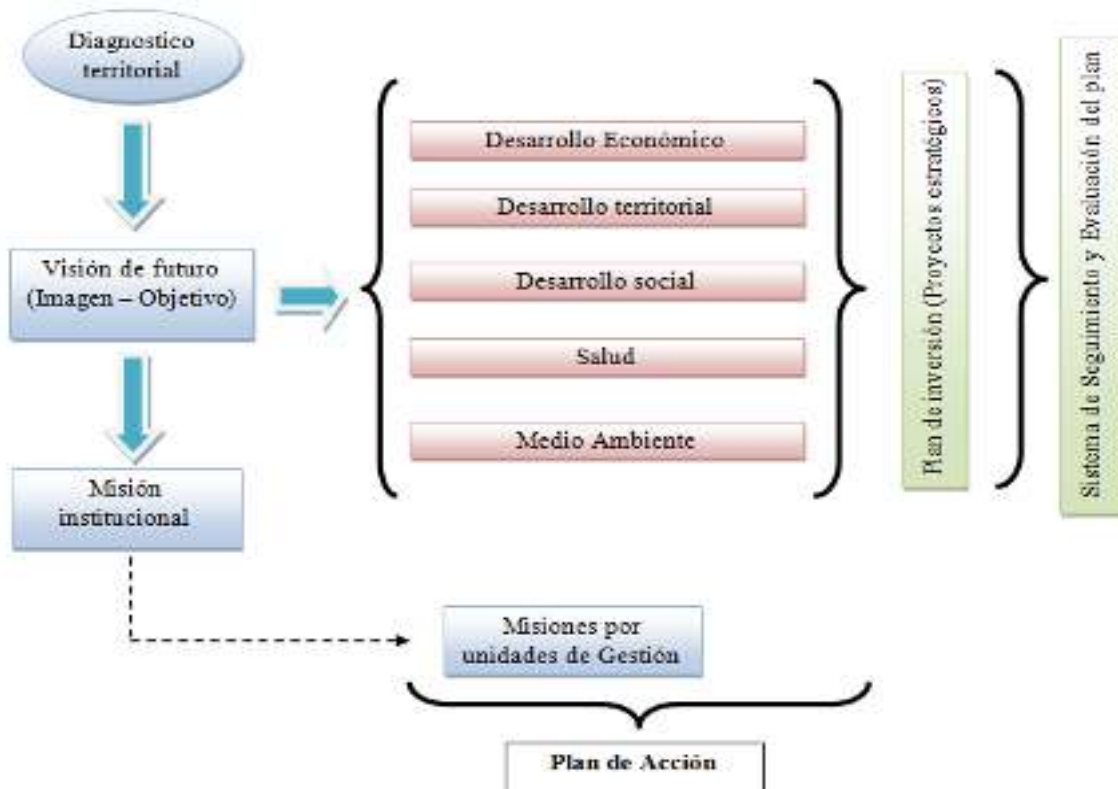
Este apartado entrega las principales conclusiones sobre las Etapas de Imagen Objetivo, Lineamientos Estratégicos y Cartera de Proyectos del Plan de Desarrollo Comunal de Hualañé para el período 2018 – 2022, permitiendo dar una mirada de largo plazo para alcanzar los objetivos estratégicos.

La construcción de la Imagen Objetivo para un PLADECO, resulta ser importante para el proceso en general, pues desde este ejercicio se deben identificar con claridad las soluciones que se traducirán en ideas generales que darán base a Proyectos y Programas, de manera que la imagen trazada propenda al desarrollo deseado para los 4 años.

Esta etapa del PLADECO es comparable con el proceso de Planificación Estratégica organizacional, con la identificación de la Misión y Visión.

Todo este proceso da como resultado la identificación del Plan de Acción a efectuar dentro de la vigencia del PLADECO, la que considera Planes, Programas y Proyectos, conjuntamente con la asignación de responsabilidades, estimación de plazo, fuentes de financiamiento y presupuesto vinculados a la iniciativa.

A modo de referencia y orientación se presentan ambas etapas en el esquema siguiente.



En función a la definición de la imagen objetivo planteada para la Comuna de Hualañé se plantean estrategias en la áreas definidas por los diversos actores comunales.

- 1. Desarrollo Económico**
 - 1.1 Agricultura**
 - 1.2 Turismo**
 - 1.3 Emprendimiento**
- 2. Desarrollo Territorial**
 - 2.1 Vialidad**
 - 2.2 Conectividad**
- 3. Desarrollo Social**
 - 3.1 Jóvenes**
 - 3.2 Seguridad Pública**
 - 3.3 Patrimonio**
 - 3.4 Deportes**
- 4. Salud**
 - 4.1 Gestión**
 - 4.2 Salud Rural**
- 5. Medio Ambiente**
 - 5.1 Saneamiento**
 - 5.2 Descontaminación**



11.-Plan de Inversión

11.1.- Validación del Plan de inversión presentado en el Pladeco 2009-2012

11.1.1.- Situación del Plan de Inversión 2009-2012

DESARROLLO SOCIAL Y COMUNITARIO		
NOMBRE INICIATIVA	ETAPA	FONDO
CONSTRUCCIÓN DE CENTRO DE ACCIÓN PARA LA MUJER , SAN LUIS DE BARANDICA	DESECHADO	P.M.U
CONSTRUCCIÓN E IMPLEMENTACIÓN DE SEDE EN MIRA RÍO.	EJECUTADO	FRIL
CONSTRUCCIÓN DE ESPACIOS DE RECREACIÓN SECTOR EL PORVENIR	EJECUTADO	P.M.U
EQUIPAMIENTO DE SEDES COMUNITARIAS HUALAÑE	EJECUTADO	FRIL
CONSTRUCCIÓN AREAS VERDES VILLA NORTE	EJECUTADO	P.M.U
CONSTRUCCIÓN DE SEDE ADULTO MAYOR HUALAÑE	EJECUTADO	P.M.U
CONSTRUCCIÓN SALA CUNA Y NIVEL MEDIO PARRONAL	DESECHADO	JUNJI
CONSTRUCCION SALA CUNA Y NIVEL MEDIO BARBA RUBIA	EN PROCESO	JUNJI
CONSTRUCCIÓN SALA CUNA EL PORVENIR	EJECUTADO	JUNJI
CONSTRUCCIÓN CUARTEL DE BOMBEROS LA HUERTA	EJECUTADO	F.N.D.R
REPARACIÓN E IMPLEMENTACIÓN DE SEDES COMUNITARIAS, LA HUERTA	EJECUTADO	FRIL



IMPLEMENTACIÓN DE UNA RED COMUNICACIONAL ENTRE EL MUNICIPIO Y LAS ORGANIZACIONES SOCIALES	EJECUTADO	
SALUD		
REPOSICIÓN POSTA BARBA RUBIA	EN PROCESO	F.N.D.R
REPOSICIÓN POSTA LA HUERTA	EJECUTADO	F.N.D.R
REPOSICIÓN POSTA ESPINALILLO	EN PROCESO	F.N.D.R
REPOSICIÓN HOSPITAL HUALAÑÉ	EJECUTADO	F.N.D.R
MEJORAMIENTO DE SERVICIOS HIGIÉNICOS HOSPITAL HUALAÑÉ	EJECUTADO	F.N.D.R
DEPORTE		
MEJORAMIENTO ESTADIO MUNICIPAL LA HUERTA	EJECUTADO	F.N.D.R
CONSTRUCCIÓN PISCINA MUNICIPAL LA HUERTA	EJECUTADO	F.N.D.R
MEJORAMIENTO GIMNASIO MUNICIPAL DE HUALAÑÉ	EJECUTADO	F.N.D.R
MEJORAMIENTO ESTADIO MUNICIPAL DE HUALAÑÉ	EJECUTADO	F.N.D.R
REPOSICIÓN PISCINA MUNICIPAL HUALAÑÉ	DESECHADO	F.N.D.R
CONSTRUCCIÓN E IMPLEMENTACIÓN DE SEDE DEPORTIVA PARA EL SECTOR DE BOQUIL, ESPINALILLO, QUILICO Y PATACÓN.	EJECUTADO	P.M.U
HIGIENE AMBIENTAL		
IMPLEMENTACIÓN DE BASUREROS SECTOR REMOLINO	EJECUTADO	Circular 33
FORTALECIMIENTO MUNICIPAL GESTIÓN		



REPUBLICA DE CHILE
ILUSTRE MUNICIPALIDAD HUALAÑÉ



CAPACITACIÓN FUNCIONARIOS MUNICIPALES (GESTIÓN)	EJECUTADO	NO ESPECIFICA
URBANISMO , INFRAESTRUCTURA Y REDES DE SERVICIO		
DISEÑO EDIFICIO CONSISTORIAL	EJECUTADO	FNDR
MEJORAMIENTO APR LA HUERTA ORILLA DE VALDÉS	EJECUTADO	SUBDERE
MEJORAMIENTO APR PERALILLO	EJECUTADO	SUBDERE
MEJORAMIENTO APR BARBA RUBIA	EJECUTADO	SUBDERE
MEJORAMIENTO APR LOS COIPOS	EJECUTADO	SUBDERE
CONSTRUCCIÓN APR EL PARRONAL	EJECUTADO	SUBDERE
CONSTRUCCIÓN APR EL REMOLINO	EJECUTADO	DOH
AMPLIACIÓN APR LA HIGUERA	EJECUTADO	SUBDERE
EXTENSIÓN APR BARANDICA	EN PROCESO	SUBDERE
AP POBLACIÓN CARLOS JIMENEZ C/ RUTA J-60	EN PROCESO	SUBDERE
AP CALLEJON LOS GONZALEZ (POB CARLOS JIMENEZ)	EN PROCESO	SUBDERE
AP SECTOR EL MOLINO CON RUTA J-60	EJECUTADO	SUBDERE
AP PASAJE HERRERA	EJECUTADO	SUBDERE
AP VILLA LOS JARDINES	EJECUTADO	SUBDERE
AP VILLA LOS JARDINES NORTE (VILLORRIO LOS MANANTIALES)	EJECUTADO	SUBDERE
AP RINCÓN FLORIDO NORTE	EJECUTADO	SUBDERE
AP PASAJES NORTE RUTA J-60 EL PORVENIR	EN PROCESO	SUBDERE
AP CAMINO INTERIOR EL PORVENIR PASAJES COSTADO SUR	EN PROCESO	SUBDERE
ALCANTARILLADO LA HUERTA	EN PROCESO	SUBDERE



REPUBLICA DE CHILE
ILUSTRE MUNICIPALIDAD HUALAÑÉ



ALCANTARILLADO PERALILLO	EN PROCESO	SUBDERE
ALCANTARILLADO BARBA RUBIA	EN PROCESO	SUBDERE
ALCANTARILLADO LOS COIPOS	EN PROCESO	SUBDERE
ALCANTARILLADO ORILLA DE NAVARRO	EN PROCESO	SUBDERE
AMPLIACION ALCANTARILLADO LA HIGUERILLA	EN PROCESO	SUBDERE
ALCANTARILLADO POB CARLOS JIMENEZ C/ RUTA J-60	EN PROCESO	SUBDERE
ALCANTARILLADO CALLEJÓN LOS GONZALEZ (POB CARLOS JIMENEZ)	EN PROCESO	SUBDERE
ALCANTARILLADO SECTOR EL MOLINO CON RUTA J-60	EN PROCESO	SUBDERE
RED ENERGÍA ELECTRICA PARRONAL PUENTE ELOISA	EJECUTADO	F.N.D.R
REPOSICIÓN VEREDAAS CENTRO DE HUALAÑE Y LA HUERTA DE MATAQUITO	EJECUTADO	F.N.D.R
ALCANTARILLADO PASAJE HERRERA	EJECUTADO	SUBDERE
ALCANTARILLADO VILLA LOS JARDINES	EJECUTADO	SUBDERE
ALCANTARILLADO VILLA LOS JARDINES NORTE (VILLORRIO LOS MANANTIALES)	DESECHADO	SUBDERE
ALCANTARILLADO RINCON FLORIDO NORTE	EJECUTADO	SUBDERE
ALCANTARILLADO PASAJES NORTE RUTA J-60 EL PORVENIR	EN PROCESO	SUBDERE
ALCANTARILLADO CAMINO INTERIOR PORVENIR PASAJES COSTADO SUR	EJECUTADO	SUBDERE
PAVIMENTACIÓN RUTA J-70-I PARRONAL	EJECUTADO	VIALIDAD INTERMEDIA
PAVIMENTACIÓN CAMINO ANTIGUO	EJECUTADO (DISEÑO)	VIALIDAD



REPUBLICA DE CHILE
ILUSTRE MUNICIPALIDAD HUALAÑÉ



HUALAÑE- MOLINO		INTERMEDIA
PAVIMENTACIÓN CAMINO PARALELO MIRA RÍO Y CAMINO ESCUELA CARLOS CORREA	DESECHADO	VIAIDAD INTERMEDIA
PAVIMENTACIÓN CAMINO INTERIOR PERALILLO EX CANCHA ATERRIZAJE	DESECHADO	VIALIDAD INTERMEDIA
PAVIMENTACIÓN POB EL PORVENIR	EJECUTADO	VIALIDAD INTERMEDIA
PAVIMENTACIÓN CALLE TTE. MERINO	EJECUTADO	PARTICIPATIVA
PAVIMENTACIÓN CALLE VIEJA, SECTOR EL PORVENIR	EJECUTADO	
PAVIMENTACIÓN CALLE MANUEL RODRIGUEZ	EJECUTADO	PARTICIPATIVA
MEJORAMIENTO LUMINARIA PÚBLICA HUALAÑE	EJECUTADO	F.N.D.R
CONSTRUCCIÓN ALCANTARILLADO EX LÍNEA FÉRREA	EJECUTADO	P.M.U
CONSTRUCCIÓN DE RED DE ALCANTARILLADO, MÁS PLANTA DE TRATAMIENTO SECTOR LA HUERTA	EN PROCESO	SUBDERE
PARQUE DEL RECUERDO	DESECHADO	
MATADERO	DESECHADO	
CONSTRUCCIÓN DE PASARELA PEATONAL ESTERO LOS PERALES SECTOR ESPINALILLO	DESECHADO	PIRDT O FRIL
CONTRUCCIÓN DE VEREDAS DIVERSOS SECTORES DE LA COMUNA	EJECUTADO	P.M.U
CONTRUCCIÓN DOS BADENES ESTERO LOS COIPOS	EJECUTADO	PIRDT O FRIL
EDUCACIÓN Y CULTURA		
REPOSICIÓN DE ESCUELA MANUEL LARRAIN	EN PROCESO	F.N.D.R
REPOSICIÓN DE ESCUELALA HUERTA	EN PROCESO	F.N.D.R



CIERRE PERIMETRAL ESCUELA MIRA RIO.	EJECUTADO	P.M.U
ADQUISICIÓN E INSTALACIÓN DE ESTANQUE DE AGUA DE 1.000 LTS PARA ESCUELA ESPINALILLO	EJECUTADO	P.M.U
MEJORAMIENTO ESCUELA ESPINALILLO	EJECUTADO	P.M.U
CONSTRUCCIÓN MUSEO-TEATRO HUALAÑÉ	DESECHADO	F.N.D.R
TECHUMBRE MULTICANCHA ESCUELA CAONE	EJECUTADO	P.M.U
LICEO POLITÉCNICO HUALAÑÉ	DESECHADO	F.N.D.R
TECHUMBRE LICEO HUALAÑÉ	EJECUTADO	F.N.D.R
CONSTRUCCION ESTACIONAMIENTO CERRO CHIRIPILCO	EJECUTADO	F.N.D.R
TECHUMBRE MULTICANCHA ESCUELA BARBA RUBIA	EJECUTADO	P.M.U
TECHUMBRE CANCHA ESCUELA MIRA RIO	EJECUTADO	F.N.D.R

Del cuadro anterior podemos concluir que del plan de inversión del Pladeco en etapa de actualización, se planificaron 88 iniciativas de inversión, de los cuales el 63.63% (56) se ejecutó, el 23.86% (21) está en ejecución y el 12.5% (11) se descartó como iniciativa de ejecución.

No se pudo determinar el motivo de la no implementación de las 11 iniciativas de emprendimiento, sin embargo su origen puede estar asociado las fuentes de financiamiento disponibles. Así también es necesario entender que con el terremoto de Febrero del 2010, las prioridades de la inversión cambiaron focalizándose en la reconstrucción de la infraestructura urbana y habitacional.



11.1.2.- Estado de Proyectos en Subdere

En el cuadro siguiente se presentan los proyectos en el sistema de inversión; según los años y los montos de proyectos, planteados de manera anual.

Año proyecto	Monto del proyecto total
2009	\$56.185.000.-
2011	\$108.379.900.-
2013	\$160.215.000.-
2014	\$4.800.000.-
2015	\$123.761.650.-
2016	\$123.775.020.-
2017	\$333.748.519.-
TOTAL	\$910.864.189.-

12.- Desarrollo de un plan de acción y plan de inversiones

Comuna de Hualañé Periodo 2018 – 2022

Objetivo de la Etapa

Elaborar matriz de Estudios, Planes, Programas, Proyectos y Acciones, que consideren oportunidades reales de obtener financiamiento en sus Etapas de Prefactibilidad, Factibilidad, Perfil, Diseño o Ejecución, ya sean municipal u otras fuentes de financiamiento de carácter, regional o nacional. Identificar esbozos de soluciones a los problemas propuestos en el diagnóstico cualitativo, desarrollando algunos perfiles de proyectos de las áreas señaladas en los lineamientos estratégicos.



Actividades y Resultados

El Plan de acción priorizado es el que establece los compromisos concretos del Municipio en beneficio de la comunidad, resumidos en un listado de proyectos ordenados por sector de inversión.

1. Levantamiento de la cartera de proyectos

Fruto de la etapa de diagnóstico cualitativo, donde la comunidad expresó a través de los talleres la problemática que se observaba en cuanto a cada sector, la comuna y la relación con el municipio, se obtuvo una serie de observaciones las que fueron agrupadas para dar cuenta de una situación que requería de una solución.

Complementariamente se comparó con la comunidad la necesaria priorización de los planes y proyectos presentados en la Estrategia Comunal de Desarrollo presentada ante la comunidad en la pasada elección municipal.

Matriz de Proyectos

Esta matriz está elaborada en base a la metodología sugerida por la Subsecretaría de Desarrollo Regional del Ministerio del Interior, SUBDERE. De esta forma se cuenta con un listado priorizado. Además cada iniciativa se asocia a un área de trabajo y un eje estratégico provenientes de la imagen objetivo elaborada en el desarrollo del PLADECOC.

De acuerdo a esto, las columnas se definen de la siguiente manera:

- **NOMBRE:** Nombre de la Iniciativa
- **CODIGO PLADECOC:** registro en la base de iniciativas descritas en el PLADECOC



- **LINEA ESTRATÉGICA:** Son los ejes que se derivan de las Áreas de Trabajo definidas en la Imagen Objetivo.
- **ETAPA:** Etapa a la que postula la iniciativa. Puede ser Inversión, Estudio, Ejecución o Gestión.
- **LOCALIZACION GEOGRAFICA:** Donde se desarrollara la iniciativa, puede ser para la comuna o sector(es) de ella
- **COBERTURA:** Esta corresponde a la magnitud de la cobertura, si es local o comunal.
- **PRIORIDAD DEL PLADECO;** de acuerdo a los análisis de participación puede ser Alta, Media o Baja.
- **SEIA:** si requiere o no, estudio de impacto ambiental
- **CALENDARIO ESTIMATIVO:** define las fechas estimativas de postulación/ ejecución
- **FUENTES DE FINANCIAMIENTO:** pueden ser: sectorial, regional, municipal
- **COSTO ESTIMATIVO:** cantidad de recursos con los cuales se estima contar o necesitar para esta acción a realizar.
- **UNIDAD RESPONSABLE.** Unidad al interior del municipio responsable del desarrollo de la iniciativa

Esta matriz final es una carta de navegación para el municipio en cuanto a las actividades a realizar los próximos 4 años, con proyecciones futuras.



2.- Lineamientos estratégicos para el plan de acción.

Estos lineamientos estratégicos fueron relevados, desde los trabajos con la ciudadanía y los agentes municipales, que fueron entregando su información, necesidades y perspectivas de la comuna de Hualañé en cada uno de los talleres realizados, por esto los que fueron identificados son:

Desarrollo Económico (DE)

- 1.- Promover la actividad agrícola, incorporando nuevos productos y las hectáreas a cultivo
- 2.- Aumentar las hectáreas a riego
- 3.- Promover el turismo como un sector económico relevante en la estructura económica de la comuna.
- 4.- Promover en los emprendedores el desarrollo de capacidades, competencias e innovaciones así como la obtención de recursos desde fuentes de financiamiento concursable.
- 5.- Promover una cultura del emprendimiento y la innovación.

Desarrollo territorial (DT)

- 1.- Mejorar y promover las condiciones de infraestructura y equipamientos de la comuna favoreciendo su interconectividad.
- 2.- Promover y aprovechar la conectividad interregional e interprovincial.
- 3.- Promover el mejoramiento de la cobertura y la conectividad de internet y telefónica.
- 4.- Promover programas habitacionales para disminuir el déficit existente.



Desarrollo Social (DS)

- 1.- Fortalecer la capacidad de gestión y participación de la población en particular los Jóvenes
- 2.- Mejorar el desarrollo de las oportunidades formativa y educacional de los jóvenes
- 3.- Promover una seguridad publica basada en la articulación de acciones y voluntades entre la municipalidad, las policías y la comunidad.
- 4.- Robustecer y potenciar la identidad cultural e histórica de los barrios y localidades de la comuna en coherencia con la política gubernamental.
- 5.- Estimular el desarrollo de actividades y expresiones culturales en sectores vulnerables.
- 6.- Estimular y fortalecer la actividad física y deportiva. Mejorando la calidad de vida de la población
- 7.- Mejorar la atención y el apoyo social a la población
- 8.- Promover acciones para mejorar la calidad de vida de la población

Salud Comunal (SC)

- 1.- Promover el acceso a la salud oportuna en cada lugar del territorio según los estándares del Ministerio de Salud (MINSAL).
- 2.- Fomentar la calidad de la atención en salud y de los recintos.
- 3.- Mejorar la gestión y la resolución en la salud rural



Medio Ambiente (MA)

- 1.- Promover el cuidado del medio ambiente en el cual está inserto la comuna, generando un comportamiento ambientalmente sustentable en niños, jóvenes y adultos, a través de la educación ambiental, detonando acciones de sensibilización y cambio de consciencia.
- 2.- Promover la protección del medio ambiente estableciendo actuaciones que permitan un adecuado manejo de los residuos sólidos y líquidos que produce la actividad humana.
- 3.- Incentivar el cuidado de las áreas naturales que hay en la comuna, planteando una gestión preventiva y coordinación con las instituciones respectivas para el control de incendios forestales.

Saneamiento territorial (ST)

- 1.- Promover y desarrollar las acciones necesarias para la descontaminación de aguas.
- 2.- Mejorar la cobertura de las obras de saneamiento y redes de alcantarillado de la comuna.

Marco general de presentación del Plan de Inversión

El Plan de inversión corresponde a una base de programas proyectos y estudios relacionados entre sí con perspectivas flexibles que permiten anualmente se verificados y corregidos.

Se incorporan fichas, las cuales corresponden a gestiones institucionales, sin que esto implique recursos, sin embargo impactan en la lógica del plan de inversión en



tanto están vinculados a proyectos o programas que pueden generar nuevas iniciativas.

Así mismo los estudios, fundamentalmente de factibilidad, su resultado pueden generar nuevas iniciativas de inversión.

Un tema relevante implica los efectos complementarios producto de inversiones en embalses que se ubican en las prioridades de la Comuna, las que hacen necesario el desarrollo de estudios de impacto económico en la zona, de manera de generar una base de iniciativas públicas y privadas que aprovechen las oportunidades que entregaran estas inversiones.

Se incorporan las fichas de cada iniciativa, un resumen general de estas y se incorpora finalmente una iniciativa que tiene por objetivo asumir el desafío de evaluar las acciones necesaria para revertir el proceso de descenso la población económicamente activa. Para esta iniciativa se propone incorporar a este análisis a los municipios de la zona, la Universidades de la Región y el Gobierno Regional

Presentación General

La presentación de las fichas considera, el código Pladeco que asocia el proyecto a las áreas de intervención y la línea estratégica que describe a que área asociada la iniciativa. Para esto se generaron códigos de entendimiento y abreviación de los componentes por una relación estructural de las fichas, estas características son: **CC** Corporación Cultural; **D** Dideco; **M** Municipio; **S** Salud; **E** Educación; **SE** Secplac.



Proyectos en el ámbito de la Gestión Municipal

CODIGO	AÑO	CLASIFICACION	NOMBRE	RESPONSABLE
CC-02	2022	GESTION	Creación Centro cultural multipropósito	DIDECO-CC
CC-03	2018	GESTION	Programa de recreación comunitaria con artistas locales	DIDECO-CC
CC-04	2020	GESTION	Programa de promoción de expresiones artísticas locales	DIDECO-CC
D-01	2019	GESTION	Programa de Apoyo a la Dinámica Familiar	DIDECO
D-03	2019	GESTION	Creación Oficina de la Juventud Comunal	DIDECO
D-13	2019	GESTION	Creación Oficina Municipal para Personas en Situación de Discapacidad.	DIDECO
D-17	2021	GESTION	Mesa Comunal de la Cultura para intercambio y planificación constante con el Consejo de la Cultura Comunal y la Unión Comunal de Cantores y Artistas.	DIDECO
D-18	2022	GESTION	Construcción de conjuntos habitacionales	DIDECO – VIVIENDA



REPUBLICA DE CHILE
ILUSTRE MUNICIPALIDAD HUALAÑÉ



M-02	2019	GESTION	Publicación de prestaciones de servicios, contrataciones, adquisiciones y otros en ChileCompra	MUNICIPAL
M-03	2019	GESTION	Consolidación de los programas, OPD, Oficina de la Mujer, Senda, Organizaciones Comunitarias y Adulto Mayor	MUNICIPAL
M-04	2019	GESTION	Creación de Oficina Municipal de Desarrollo Indígena y Pueblos Originarios	MUNICIPAL
M-06	2019	GESTION	Programa de transparencia municipal, política Municipal de Recursos Humanos	MUNICIPAL
M-07	2019	GESTION	Instalación de oficina y ventanilla universal de servicios municipales.	SECPLAC
S-04	2020	GESTION	Convenios con Clínicas de salud, para tratamientos y atención de especialidades en la comuna.	SALUD DIDECO



Iniciativas en el área de Estudios y/o Ejecución

CODIGO	AÑO	CLASIFICACION	NOMBRE	RESPONSABLE
CC-01	2018	EJECUCION	Plan Estratégico Participativo Comunal de Cultura	DIDECO-CC
CC-05	2020	ESTUDIO	Creación Centro cultural multipropósito Habilitación de Sala	DIDECO-CC
D-02	2019	EJECUCION	Plan Estratégico Participativo Comunal de Deporte	DIDECO-DPTES
D-04	2018	EJECUCION	Instalación de cámaras de seguridad	SECPLAC
D-05	2019	ESTUDIO	Creación de Incubadora de Negocios Comunal	DIDECO
D-06	2019	ESTUDIO	Ampliación de Feria Libre Comunal	DIDECO
D-07	2019	ESTUDIO	Creación de tarjeta vecino	DIDECO
D-08	2019	EJECUCION	Habilitación de Agencia Turismo Comunal	DIDECO
D-09	2020	EJECUCION	Instalación de Alarmas Comunitarias	DIDECO – SECPLAC
D-10	2018	ESTUDIO	Programa Comunitario de esterilización de mascotas y de tenencia	DIDECO



REPUBLICA DE CHILE
ILUSTRE MUNICIPALIDAD HUALAÑÉ



			responsable	
D-11	2018	ESTUDIO	Ampliación de cobertura de recolección de residuos domiciliarios orgánicos	DOM
D-12	2019	EJECUCION	Creación Jardín Botánico Comunal de plantas medicinales	DIDECO – DOM
D-14	2019	EJECUCION	Elaboración pagina web de comercio y turismo comunal	MUNICIPIO – CORPORACION MUNICIPAL
D-15	2019	ESTUDIO	Plan de Turismo Rural y Social	SECPLAC
D-16	2021	EJECUCION	Programa de educación Ambiental	DIDECO
D-19	2019	ESTUDIO	Programa de recolección de residuos domiciliarios Orgánicos para la elaboración de compost	SECPLAC
D-20	2019	EJECUCION	Programa de Ayuda Asistencial para vecinos	DIDECO
D-21	2022	EJECUCION	Implementación de rutas Lautaro en cordón montañoso	DIDECO
D-22	2022	EJECUCION	Instalación de iluminación LED a todas las plazas de la comuna.	SECPLAC
D-23	2019	EJECUCION	Programa de apoyo a deportistas destacados	DIDECO



REPUBLICA DE CHILE
ILUSTRE MUNICIPALIDAD HUALAÑÉ



D-24	2019	ESTUDIO	Implementación sistema de Recolección de Residuos Domiciliarios en el sector urbano diario	SECPLAC
D-25	2020	EJECUCION	Instalación de cámaras de seguridad	SECPLAC
D-26	2020	EJECUCION	Habilitación Feria Libre Comunal	DIDECO – SECPLAC
D-27	2022	EJECUCION	Habilitación Empresa Social Ovina y Apícola.	CORPORACION – SECPLAC
D-28	2021	EJECUCION	Habilitación Jardín Botánico Comunal de Plantas Medicinales	DIDECO
E-01	2019	ESTUDIO	Programa Comunal de Escuelas Abiertas a la Comunidad	DAEM
E-02	2020	ESTUDIO	Instalación salas cunas y jardines infantiles. Ampliación de cobertura de salas cunas y jardines infantiles	DAEM – SECPLAC
E-03	2020	ESTUDIO	Creación fondo de seguridad social para ex alumnos que cursen estudios superiores	DAEM
E-04	2020	ESTUDIO	Ampliación y mejoramiento Liceo de Hualañé	DAEM – SECPLAC
E-05	2018	ESTUDIO	Premios Becas de Egresado	DAEM – DIDECO



REPUBLICA DE CHILE
ILUSTRE MUNICIPALIDAD HUALAÑÉ



E-06	2020	EJECUCION	Programa de educación de adultos y nivelación de estudios	DAEM
M-05	2019	EJECUCION	Creación de una oficina municipal de asuntos religiosos	MUNICIPAL
S-01	2019	ESTUDIO	Ampliación de cementerio municipal	SALUD - SECPLAC
S-02	2019	ESTUDIO	Ampliación de servicios de farmacia comunitaria	SALUD
S-03	2020	ESTUDIO - EJECUCION	Habilitación centro de Diálisis intercomunal	SALUD - SECPLAC
S-05	2019	ESTUDIO	Programa de atención domiciliaria integral en cada Posta.	SALUD
SE-01	2021	EJECUCION	Construcción Paseo Comercial Arturo Prat.	SECPLAC
SE-02	2018	EJECUCION	Catastro del sistema de alcantarillado	SECPLAC
SE-03	2019	ESTUDIO	Ampliación de alumbrado público – urbano	SECPLAC
SE-04	2022	EJECUCION	Construcción Embalse El Parrón/aumento de zona de regadío	SECPLAC
SE-05	2021	EJECUCION	Construcción Alcantarillado Público en: El Molino, La higuera, Población Carlos Jiménez, Pasaje Pichi-Pichi, Diego Portales,	SECPLAC



REPUBLICA DE CHILE
ILUSTRE MUNICIPALIDAD HUALAÑÉ



			Carlos Jiménez Ruta J-60, El Porvenir Ruta J-60 y Porvenir Norte.	
SE-06	2020	ESTUDIO	Construcción Paseo Urbano Puente Paula.	SECPLAC
SE-07	2020	EJECUCION	Construcción de sistema de agua potable	SECPLAC
SE-08	2020	ESTUDIO	Pavimentación La Higuera-Puente Boquil.	SECPLAC
SE-09	2021	EJECUCION	Programa de Construcción de Sedes Sociales	SECPLAC
SE-10	2019	EJECUCION	Programa de mejoramiento de estadio Municipal La Huerta con Iluminación.	SECPLAC
SE-11	2020	ESTUDIO	Programa de mejoramiento integral de los recintos deportivos existentes en la Comuna.	SECPLAC
SE-12	2019	ESTUDIO	Instalación de pasto sintético con cierre perimetral de Cancha de Futbolito	SECPLAC
SE-13	2019	ESTUDIO	Mejoramiento asfáltico de los caminos rurales	SECPLAC
SE-14	2020	ESTUDIO	Mejoramiento Estadio Municipal de Hualañé	SECPLAC
SE-15	2020	ESTUDIO	Programa de Pavimentación de	SECPLAC



REPUBLICA DE CHILE
ILUSTRE MUNICIPALIDAD HUALAÑÉ



			Pasajes	
SE-16	2020	ESTUDIO	Programa de pavimentación de calles urbanas	SECPLAC
SE-17	2020	EJECUCION	Construcción de Cubierta Multicancha e iluminación	SECPLAC
SE-18	2020	ESTUDIO	Proyecto de construcción y reposición de veredas de hormigón	SECPLAC
SE-19	2020	EJECUCION	Construcción Piscina Municipal	SECPLAC
SE-20	2019	EJECUCION	Construcción Edificio Consistorial	SECPLAC
SE-21	2019	EJECUCION	Construcción de condominio de viviendas Tuteladas para adultos mayores autovalentes y hogar de ancianos	SECPLAC
SE-22	2020	EJECUCION	Plan de Construcción sistema agua Potable	SECPLAC
SE-23	2020	EJECUCION	Plan de Construcción sistema agua Potable	SECPLAC
SE-24	2019	EJECUCION	Construcción alcantarillado público	SECPLAC
SE-25	2019	EJECUCION	Programa de recambio de Iluminación en la comuna, por tecnología LED.	SECPLAC
SE-26	2019	EJECUCION	Reposición de Postas	SECPLAC



REPUBLICA DE CHILE
ILUSTRE MUNICIPALIDAD HUALAÑÉ



SE-27	2019	ESTUDIO	Plan de Tratamiento Superficial antipolvo	SECPLAC
SE-28	2019	EJECUCION	Asistencia técnica elaboración de proyectos	SECPLAC
SE-29	2018	EJECUCION	Construcción de pozo para sistema de agua potable	SECPLAC
SE-30	2022	ESTUDIO	Impacto económico en la construcción embalse el Parrón	SECPLAC
SE-31	2019	EJECUCION	Cambio de Luminaria Publica	SECPLAC
SE-32	2019	EJECUCION	Habilitación Planta tratamiento de aguas Estadio Municipal	SECPLAC
SE-33	2019	EJECUCION	Reposición Bodega Municipal	SECPLAC
SE-34	2020	ESTUDIO	Ampliación de alumbrado público	SECPLAC
SE-35	2021	EJECUCION	Encuentro intercomunal análisis de comportamiento demográfico de las comunas de Hualañé, Licanten y Sagrada Familia	SECPLAC
SE-36	2021	EJECUCION	Construcción parque holístico	SECPLAC
SE-37	2021	EJECUCION	Construcción parque cementerio	SECPLAC

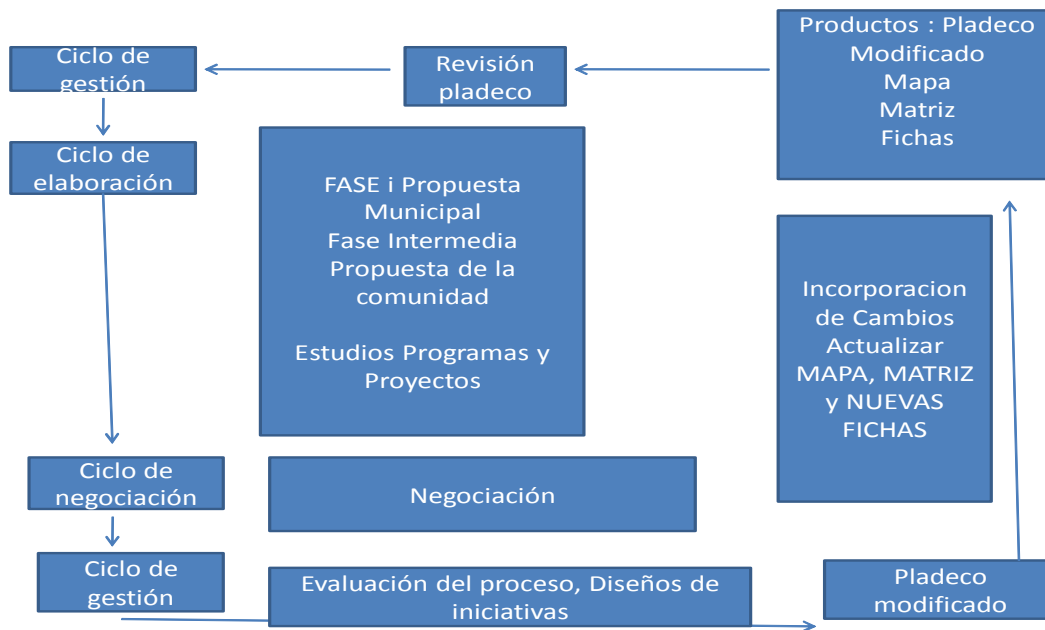


SE-38	2021	EJECUCION	Centro memorial Chiripilco	SECPLAC
-------	------	-----------	-------------------------------	---------

3.- Diagrama de actualización del PLADECO

Los PLADECOS por razones explicadas anteriormente, deben ser evaluados en su desarrollo tanto en el tiempo como en las acciones. Evaluando los factores externos que afectaron la implementación del PLADECO.

Así también debe actualizarse cada cuatro años, que corresponden a un nuevo periodo alcaldicio. Esto último, como es natural es afectado por las propuestas que los ciudadanos han aprobado en la elección municipal.





La evaluación y el seguimiento del PLADECO deben considerar un conjunto de variables y de actores que permitan que este instrumento de planificación sea dinámico y eficiente.

Por una primera parte es necesario asumir que la planificación es una orientación de carácter político que como todos los fenómenos sociales está sujeta a los cambios que suceden en su entorno y en su realidad social y política. Así también el Pladeco se ve afectado en sus orientaciones en la medida que otros actores públicos y/o privado intervienen cambiando la realidad en la que se desarrollan las actividades económicas, sociales y públicas (municipio-Gobierno Regional).

Por lo anterior debe existir dos equipos de trabajo; un equipo gestor y otro que asuma la tarea de seguimiento y evaluación. El Equipo de Evaluación, Actualización y Aprendizaje de la ejecución del PLADECO, que por definición debe estar constituida por un grupo de personas distintas al grupo de gestión.

El equipo gestor debiera estar constituido por los diversos jefes de departamentos y unidades que están involucrados en la implementación del Pladeco. Encabezado por el Secretario Comunal de Planificación, debe incorporar al director DAEM, al director de Salud, Director de Obras, Dideco y otras autoridades comunales que defina el Alcalde.

El Equipo de Evaluación Actualización; ROL El rol del Equipo Evaluador tendrá debera realizar una sesión de monitoreo al año de la gestión del PLADECO y debera incorporar al equipo gestor, a la comunidad y a las autoridades políticas y debera estar dirigido por el Alcalde. Su reunión debera ser anterior e la presentación del presupuesto de cada año.



14.- Anexos

FICHA PLADECO



1.- Nombre del Estudio, Programa o Proyecto	PLAN ESTRATÉGICO PARTICIPATIVO COMUNAL DE CULTURA
1.1.- Código PLADECO	CC-01
2.- Línea estratégica	DS-4
3.- Etapa	EJECUCIÓN
4.- Localización Geográfica	HUALAÑÉ, REGIÓN DEL MAULE
5.- Cobertura (marcar con una X)	COMUNAL X
	LOCAL
6.- Prioridad PLADECO/prioridad de la comunidad	ALTA
7.- SEIA (SI/NO)	NO
8.- Calendario Estimativo	SEGUNDO TRIMESTRE 2018
9.- Fuentes de Financiamiento	MUNICIPAL
10.- Costo estimado	\$6.000.000.- APROX.
11.- Unidad Responsable	CORPORACIÓN CULTURAL-DIDECO

FICHA PLADECO	
1.- Nombre del Estudio, Programa o Proyecto	CREACIÓN CENTRO CULTURAL MULTIPROPÓSITO
1.1.- Código PLADECO	CC-02
2.- Línea estratégica	DS-4
3.- Etapa	GESTIÓN



4.- Localización Geográfica	HUALAÑÉ, REGIÓN DEL MAULE
5.- Cobertura (marcar con una X)	COMUNAL <input checked="" type="checkbox"/>
	LOCAL
6.- Prioridad PLADECO/prioridad de la comunidad	MEDIA
7.- SEIA (SI/NO)	NO
8.- Calendario Estimativo	2022
9.- Fuentes de Financiamiento	CONSEJO DE LA CULTURA
10.- Costo Estimado	\$600.000.000.-
11.- Unidad Responsable	DIDECO - CORPORACIÓN CULTURAL



FICHA PLADECO	
1.- Nombre del Estudio, Programa o Proyecto	PROGRAMA DE RECREACIÓN COMUNITARIA CON ARTISTAS LOCALES
1.1.- Código PLADECO	CC-03
2.- Línea estratégica	DS-4
3.- Etapa Actual	GESTIÓN
4.- Localización Geográfica	HUALAÑÉ, REGIÓN DEL MAULE
5.- Cobertura (marcar con una X)	COMUNAL <input checked="" type="checkbox"/>
	LOCAL <input type="checkbox"/>
6.- Prioridad PLADECO/prioridad de la comunidad	BAJA
7.- SEIA (SI/NO)	NO
8.- Calendario Estimativo	2019
9.- Fuentes de Financiamiento	MUNICIPAL
10.- Costo Estimado	\$25.000.000.- ANUALES
11.- Unidad Responsable	DIDECO



FICHA PLADECO	
1.- Nombre del Estudio, Programa o Proyecto	PROGRAMA DE PROMOCIÓN DE EXPRESIONES ARTÍSTICAS LOCALES
1.1.- Código PLADECO	CC-04
2.- Línea estratégica	DS-4
3.- Etapa	GESTIÓN
4.- Localización Geográfica	HUALAÑÉ, REGIÓN DEL MAULE
5.- Cobertura (marcar con una X)	COMUNAL <input checked="" type="checkbox"/>
	LOCAL <input type="checkbox"/>
6.- Prioridad PLADECO/prioridad de la comunidad	MEDIA
7.- SEIA (SI/NO)	NO
8.- Calendario Estimativo	2020
9.- Fuentes de Financiamiento	CULTURA - FNDR
10.- Costo estimado	\$5.000.000.- APROX. ANUAL
11.- Unidad Responsable	CORPORACION CULTURAL-DIDECO



FICHA PLADECO	
1.- Nombre del Estudio, Programa o Proyecto	CREACIÓN CENTRO CULTURAL MULTIPROPÓSITO HABILITACIÓN DE SALA
1.1.- Código PLADECO	CC-5
2.- Línea estratégica	DS-5
3.- Etapa	ESTUDIO
4.- Localización Geográfica	HUALAÑÉ, REGIÓN DEL MAULE
5.- Cobertura (marcar con una X)	COMUNAL <input checked="" type="checkbox"/>
	LOCAL <input type="checkbox"/>
6.- Prioridad PLADECO/prioridad de la comunidad	MEDIA
7.- SEIA (SI/NO)	NO
8.- Calendario Estimativo	2020
9.- Fuentes de Financiamiento	CONSEJO DE LA CULTURA
10.- Costo estimativo	\$18.000.000.- APROX.
11.- Unidad Responsable	DIDECO - CORPORACIÓN CULTURAL



FICHA PLADECO	
1.- Nombre del Estudio, Programa o Proyecto	PROGRAMA DE APOYO A LA DINÁMICA FAMILIAR
1.1.- Código PLADECO	D-01
2.- Línea Estratégica	DS-8
3.- Etapa	GESTIÓN
4.- Localización Geográfica	HUALAÑÉ, REGIÓN DEL MAULE
5.- Cobertura (marcar con una X)	COMUNAL <input checked="" type="checkbox"/>
	LOCAL <input type="checkbox"/>
6.- Prioridad PLADECO/prioridad de la comunidad	MEDIA
7.- SEIA (SI/NO)	NO
8.- Calendario Estimativo	2019
9.- Fuentes de Financiamiento	MUNICIPAL
10.- Costo estimado	\$5.000.000.- APROX.
11.- Unidad Responsable	DIDECO



FICHA PLADECO	
1.- Nombre del Estudio, Programa o Proyecto	PLAN ESTRATÉGICO PARTICIPATIVO COMUNAL DE DEPORTE
1.1.- Código PLADECO	D-02
2.- Línea estratégica	DS-6
3.- Etapa	EJECUCIÓN
4.- Localización Geográfica	HUALAÑÉ, REGIÓN DEL MAULE
5.- Cobertura (marcar con una X)	COMUNAL <input checked="" type="checkbox"/>
	LOCAL <input type="checkbox"/>
6.- Prioridad PLADECO/prioridad de la comunidad	MEDIA
7.- SEIA (SI/NO)	NO
8.- Calendario Estimativo	2019
9.- Fuentes de Financiamiento	MUNICIPAL
10.- Costo estimado	\$10.000.000.- APROX.
11.- Unidad Responsable	DIDECO - DPTO. DE DEPORTE



FICHA PLADECO	
1.- Nombre del Estudio, Programa o Proyecto	CREACIÓN OFICINA DE LA JUVENTUD COMUNAL
1.1.- Código PLADECO	D-03
2.- Línea Estratégica	DS-1
3.- Etapa	GESTIÓN
4.- Localización Geográfica	HUALAÑÉ, REGIÓN DEL MAULE
5.- Cobertura (marcar con una X)	COMUNAL <input checked="" type="checkbox"/>
	LOCAL <input type="checkbox"/>
6.- Prioridad PLADECO/prioridad de la comunidad	MEDIA
7.- SEIA (SI/NO)	NO
8.- Calendario Estimativo	2019
9.- Fuentes de Financiamiento	MUNICIPAL
10.- Costo estimado	\$15.000.000.- APROX.
11.- Unidad Responsable	DIDECO



FICHA PLADECO	
1.- Nombre del Estudio, Programa o Proyecto	INSTALACIÓN DE CÁMARAS DE SEGURIDAD
1.1.- Código PLADECO	D-04
2.- Línea Estratégica	DS-3
3.- Etapa	EJECUCIÓN
4.- Localización Geográfica	CRUCE LA HIGUERA ENTRE LAS RUTAS J-60 Y J-80, CRUCE ESPINALILLO EN LA ESCUELA LOS SAUCES, CRUCE LOS SAUCES CAMINO A BOQUIL-POSTA ESPINALILLO, SECTOR CEMENTERIO MUNICIPAL, LA GRUTA, PASAJE TENIENTE MERINO, 11 DE SEPTIEMBRE CON DIEGO PORTALES, DIEGO PORTALES CON CALLE ARTURO PRAT, ESCUELA MIRA RÍO CON RUTA J-60, ESCUELA PERALILLO CON RUTA J-60, CRUCE PARRONAL CON J-60 Y RUTA J-70I, LA HUERTA DE MATAQUITO, AV. CHIRIPILCO CON ESCUELA, CRUCE PUENTE LA HUERTA AV. CHIRIPILCO, ESCUELA ORILLA DE NAVARRO RUTA J-60, ESCUELA POSTA Y ESCUELA DE BARBA RUBIA CRUCE CAMINO A CAONE Y ESCUELA CAONE CON CAMINO PÚBLICO
5.- Cobertura (marcar con una X)	COMUNAL
	LOCAL <input checked="" type="checkbox"/>
6.- Prioridad PLADECO/prioridad de la comunidad	MEDIA
7.- SEIA (SI/NO)	NO
8.- Calendario Estimativo	2018
9.- Fuentes de Financiamiento	MUNICIPAL
10.- Costo estimado	\$80.000.000.- APROX.



11.- Unidad Responsable	DIDECO
-------------------------	--------

FICHA PLADECO	
1.- Nombre del Estudio, Programa o Proyecto	CREACIÓN DE INCUBADORA DE NEGOCIOS COMUNAL
1.1.- Código PLADECO	D-05
2.- Línea Estratégica	DE-5
3.- Etapa Actual	ESTUDIO
4.- Localización Geográfica	HUALAÑÉ, REGIÓN DEL MAULE
5.- Cobertura (marcar con una X)	COMUNAL <input checked="" type="checkbox"/>
	LOCAL <input type="checkbox"/>
6.- Prioridad PLADECO/prioridad de la comunidad	MEDIA
7.- SEIA (SI/NO)	NO
8.- Calendario Estimativo	2019
9.- Fuentes de Financiamiento	CORPORACION DE DESARROLLO
10.- Costo estimado	\$15.000.000.- APROX.
11.- Unidad Responsable	DIDECO



FICHA PLADECO	
1.- Nombre del Estudio, Programa o Proyecto	CREACIÓN DE FERIA LIBRE COMUNAL
1.1.- Código PLADECO	D-06
2.- Línea Estratégica	DE-1
3.- Etapa	ESTUDIO
4.- Localización Geográfica	HUALAÑÉ, REGIÓN DEL MAULE
5.- Cobertura (marcar con una X)	COMUNAL <input checked="" type="checkbox"/>
	LOCAL
6.- Prioridad PLADECO/prioridad de la comunidad	MEDIA
7.- SEIA (SI/NO)	NO
8.- Calendario Estimativo	2019
9.- Fuentes de Financiamiento	CORPORACION DE DESARROLLO
10.- Costo estimado	\$3.000.000.- APROX.
11.- Unidad Responsable	DIDECO



FICHA PLADECO	
1.- Nombre del Estudio, Programa o Proyecto	CREACIÓN DE TARJETA VECINO
1.1.- Código PLADECO	D-07
2.- Línea Estratégica	DE-5
3.- Etapa	ESTUDIO
4.- Localización Geográfica	HUALAÑÉ, REGIÓN DEL MAULE
5.- Cobertura (marcar con una X)	COMUNAL X
	LOCAL
6.- Prioridad PLADECO/prioridad de la comunidad	BAJA
7.- SEIA (SI/NO)	NO
8.- Calendario Estimativo	2019
9.- Fuentes de Financiamiento	MUNICIPAL
10.- Costo estimado	\$10.000.000.- APROX.
11.- Unidad Responsable	DIDECO



FICHA PLADECO	
1.- Nombre del Estudio, Programa o Proyecto	HABILITACIÓN DE AGENCIA TURISMO COMUNAL
1.1.- Código PLADECO	D-8
2.- Línea Estratégica	DE-3
3.- Etapa	EJECUCIÓN
4.- Localización Geográfica	HUALAÑÉ, REGIÓN DEL MAULE
5.- Cobertura (marcar con una X)	COMUNAL <input checked="" type="checkbox"/>
	LOCAL <input type="checkbox"/>
6.- Prioridad PLADECO/prioridad de la comunidad	MEDIA
7.- SEIA (SI/NO)	NO
8.- Calendario Estimativo	2019
9.- Fuentes de Financiamiento	MUNICIPAL
10.- Costo estimado	\$15.000.000.- APROX.
11.- Unidad Responsable	DIDECO



FICHA PLADECO	
1.- Nombre del Estudio, Programa o Proyecto	INSTALACIÓN DE ALARMAS COMUNITARIAS
1.1.- Código PLADECO	D-9
2.- Línea Estratégica	DS-3
3.- Etapa	EJECUCIÓN
4.- Localización Geográfica	HUALAÑÉ, REGIÓN DEL MAULE
5.- Cobertura (marcar con una X)	COMUNAL <input checked="" type="checkbox"/>
	LOCAL
6.- Prioridad PLADECO/prioridad de la comunidad	MEDIA
7.- SEIA (SI/NO)	NO
8.- Calendario Estimativo	2019 - 2020
9.- Fuentes de Financiamiento	FNDR
10.- Costo estimado	\$40.000.000.-
11.- Unidad Responsable	DIDECO-SECPLAC



FICHA PLADECO	
1.- Nombre del Estudio, Programa o Proyecto	PROGRAMA COMUNITARIO DE ESTERILIZACIÓN DE MASCOTAS Y DE TENENCIA RESPONSABLE
1.1.- Código PLADECO	D-10
2.- Línea Estratégica	DS-1
3.- Etapa	EJECUCION
4.- Localización Geográfica	HUALAÑÉ, REGIÓN DEL MAULE
5.- Cobertura (marcar con una X)	COMUNAL <input checked="" type="checkbox"/>
	LOCAL
6.- Prioridad PLADECO/prioridad de la comunidad	BAJA
7.- SEIA (SI/NO)	NO
8.- Calendario Estimativo	2018
9.- Fuentes de Financiamiento	SUBDERE
10.- Costo estimado	\$30.000.000.- ANUAL.
11.- Unidad Responsable	DIDECO



FICHA PLADECO	
1.- Nombre del Estudio, Programa o Proyecto	AMPLIACIÓN DE COBERTURA DE RECOLECCIÓN DE RESIDUOS DOMICILIARIOS ORGÁNICOS
1.1.- Código PLADECO	D-11
2.- Línea Estratégica	MA-2
3.- Etapa	EJECUCION
4.- Localización Geográfica	QUILICO, CAONE, LOS SAUCES, ESPINALILLO, BOQUIL, LAS VIÑAS DE PERALILLO; HUALAÑÉ, REGIÓN DEL MAULE
5.- Cobertura (marcar con una X)	COMUNAL
	LOCAL <input checked="" type="checkbox"/>
6.- Prioridad PLADECO/prioridad de la comunidad	MEDIA
7.- SEIA (SI/NO)	NO
8.- Calendario Estimativo	2018
9.- Fuentes de Financiamiento	MUNICIPAL
10.- Costo estimado	\$50.000.000.- APROX.
11.- Unidad Responsable	DOM



FICHA PLADECO	
1.- Nombre del Estudio, Programa o Proyecto	CREACIÓN JARDÍN BOTÁNICO COMUNAL DE PLANTAS MEDICINALES
1.1.- Código PLADECO	D-12
2.- Línea Estratégica	MA-1
3.- Etapa	EJECUCION
4.- Localización Geográfica	HUALAÑÉ, REGIÓN DEL MAULE
5.- Cobertura (marcar con una X)	COMUNAL X
	LOCAL
6.- Prioridad PLADECO/prioridad de la comunidad	BAJA
7.- SEIA (SI/NO)	NO
8.- Calendario Estimativo	2020
9.- Fuentes de Financiamiento	MUNICIPAL
10.- Costo estimado	\$5.000.000.- APROX.
11.- Unidad Responsable	DIDECO - DOM



FICHA PLADECO	
1.- Nombre del Estudio, Programa o Proyecto	CREACIÓN OFICINA MUNICIPAL PARA PERSONAS EN SITUACIÓN DE DISCAPACIDAD.
1.1.- Código PLADECO	D-13
2.- Línea Estratégica	DS-2
3.- Etapa	GESTIÓN
4.- Localización Geográfica	HUALAÑÉ, REGIÓN DEL MAULE
5.- Cobertura (marcar con una X)	COMUNAL <input checked="" type="checkbox"/>
	LOCAL
6.- Prioridad PLADECO/prioridad de la comunidad	ALTA
7.- SEIA (SI/NO)	NO
8.- Calendario Estimativo	2019
9.- Fuentes de Financiamiento	MUNICIPAL
10.- Costo estimado	\$12.000.000.- APROX.
11.- Unidad Responsable	DIDECO



FICHA PLADECO	
1.- Nombre del Estudio, Programa o Proyecto	PROGRAMA CONTENEDOR DE BASURA PARA CADA VIVIENDA
1.1.- Código PLADECO	D-14
2.- Línea Estratégica	MA-2
3.- Etapa	EJECUCIÓN
4.- Localización Geográfica	HUALAÑÉ, REGIÓN DEL MAULE
5.- Cobertura (marcar con una X)	COMUNAL X
	LOCAL
6.- Prioridad PLADECO/prioridad de la comunidad	MEDIA
7.- SEIA (SI/NO)	NO
8.- Calendario Estimativo	2019
9.- Fuentes de Financiamiento	FNDR
10.- Costo estimado	\$650.000.000.-
11.- Unidad Responsable	DIDECO



FICHA PLADECO	
1.- Nombre del Estudio, Programa o Proyecto	ELABORACIÓN PÁGINA WEB DE COMERCIO Y TURISMO COMUNAL
1.1.- Código PLADECO	D-15
2.- Línea Estratégica	DE-3
3.- Etapa	EJECUCIÓN
4.- Localización Geográfica	HUALAÑÉ, REGIÓN DEL MAULE
5.- Cobertura (marcar con una X)	COMUNAL <input checked="" type="checkbox"/>
	LOCAL
6.- Prioridad PLADECO/prioridad de la comunidad	MEDIA
7.- SEIA (SI/NO)	NO
8.- Calendario Estimativo	2019
9.- Fuentes de Financiamiento	MUNICIPAL
10.- Costo estimado	\$2.500.000.-
11.- Unidad Responsable	MUNICIPIO – CORPORACION MUNICIPAL.



FICHA PLADECO	
1.- Nombre del Estudio, Programa o Proyecto	PLAN DE TURISMO RURAL Y SOCIAL
1.1.- Código PLADECO	D-16
2.- Línea Estratégica	DE-3
3.- Etapa	ESTUDIO
4.- Localización Geográfica	HUALAÑÉ, REGIÓN DEL MAULE
5.- Cobertura (marcar con una X)	COMUNAL <input checked="" type="checkbox"/>
	LOCAL <input type="checkbox"/>
6.- Prioridad PLADECO/prioridad de la comunidad	MEDIA
7.- SEIA (SI/NO)	NO
8.- Calendario Estimativo	2018
9.- Fuentes de Financiamiento	MUNICIPAL
10.- Costo estimado	\$6.000.000.- APROX.
11.- Unidad Responsable	SECPLAC



FICHA PLADECO	
1.- Nombre del Estudio, Programa o Proyecto	PROGRAMA DE EDUCACIÓN AMBIENTAL
1.1.- Código PLADECO	D- 17
2.- Línea Estratégica	MA – 1
3.- Etapa	EJECUCIÓN
4.- Localización Geográfica	HUALAÑÉ, REGIÓN DEL MAULE
5.- Cobertura (marcar con una X)	COMUNAL X
	LOCAL
6.- Prioridad PLADECO/prioridad de la comunidad	ALTA
7.- SEIA (SI/NO)	NO
8.- Calendario Estimativo	2021
9.- Fuentes de Financiamiento	EDUCACION
10.- Costo estimado	\$5.000.000.- APROX.
11.- Unidad Responsable	DIDECO-DAEM



FICHA PLADECO	
1.- Nombre del Estudio, Programa o Proyecto	MESA COMUNAL DE LA CULTURA PARA INTERCAMBIO Y PLANIFICACIÓN CONSTANTE CON EL CONSEJO DE LA CULTURA COMUNAL Y LA UNIÓN COMUNAL DE CANTORES Y ARTISTAS.
1.1.- Código PLADECO	D-18
2.- Línea Estratégica	DS-4
3.- Etapa	GESTIÓN
4.- Localización Geográfica	HUALAÑÉ, REGIÓN DEL MAULE
5.- Cobertura (marcar con una X)	COMUNAL <input checked="" type="checkbox"/>
	LOCAL <input type="checkbox"/>
6.- Prioridad PLADECO/prioridad de la comunidad	MEDIA
7.- SEIA (SI/NO)	NO
8.- Calendario Estimativo	2021
9.- Fuentes de Financiamiento	MUNICIPAL
10.- Costo estimado	\$5.000.000.-
11.- Unidad Responsable	CORP.CULTURAL-DIDECO



FICHA PLADECO	
1.- Nombre del Estudio, Programa o Proyecto	CONSTRUCCIÓN DE CONJUNTOS HABITACIONALES
1.1.- Código PLADECO	D-19
2.- Línea Estratégica	DT-4
3.- Etapa	GESTIÓN
4.- Localización Geográfica	POBLACIÓN LAUTARO, LA HUERTA DE MATAQUITO; POBLACIONES SOL NACIENTE DE PORVENIR Y VALLES DEL MATAQUITO, HUALAÑÉ, REGIÓN DEL MAULE
5.- Cobertura (marcar con una X)	COMUNAL
	LOCAL <input checked="" type="checkbox"/>
6.- Prioridad PLADECO/prioridad de la comunidad	ALTA
7.- SEIA (SI/NO)	NO
8.- Calendario Estimativo	2020
9.- Fuentes de Financiamiento	MINVU
10.- Costo estimado	S/C
11.- Unidad Responsable	DIDECO – VIVIENDA



FICHA PLADECO	
1.- Nombre del Estudio, Programa o Proyecto	PROGRAMA DE RECOLECCIÓN DE RESIDUOS DOMICILIARIOS ORGÁNICOS PARA LA ELABORACIÓN DE COMPOST
1.1.- Código PLADECO	D-20
2.- Línea Estratégica	MA-2
3.- Etapa	ESTUDIO
4.- Localización Geográfica	HUALAÑÉ, REGIÓN DEL MAULE
5.- Cobertura (marcar con una X)	COMUNAL <input checked="" type="checkbox"/>
	LOCAL <input type="checkbox"/>
6.- Prioridad PLADECO/prioridad de la comunidad	MEDIO
7.- SEIA (SI/NO)	NO
8.- Calendario Estimativo	2019
9.- Fuentes de Financiamiento	MUNICIPAL
10.- Costo estimado	\$10.000.000.- APROX.
11.- Unidad Responsable	SECPLAC



FICHA PLADECO	
1.- Nombre del Estudio, Programa o Proyecto	PROGRAMA DE AYUDA ASISTENCIAL PARA VECINOS
1.1.- Código PLADECO	D-21
2.- Línea Estratégica	DS-7
3.- Etapa	EJECUCIÓN
4.- Localización Geográfica	HUALAÑÉ, REGIÓN DEL MAULE
5.- Cobertura (marcar con una X)	COMUNAL <input checked="" type="checkbox"/>
	LOCAL <input type="checkbox"/>
6.- Prioridad PLADECO/prioridad de la comunidad	MEDIA
7.- SEIA (SI/NO)	NO
8.- Calendario Estimativo	2019
9.- Fuentes de Financiamiento	MUNICIPAL
10.- Costo estimado	\$40.000.000.- APROX.
11.- Unidad Responsable	DIDECO



FICHA PLADECO	
1.- Nombre del Estudio, Programa o Proyecto	IMPLEMENTACIÓN DE RUTAS LAUTARO EN CORDÓN MONTAÑOSO
1.1.- Código PLADECO	D-22
2.- Línea Estratégica	DE-3
3.- Etapa I	EJECUCIÓN
4.- Localización Geográfica	CERRO CHIRIPILCO, RIBERA DEL RIO MATAQUITO, HUALAÑÉ, REGIÓN DEL MAULE
5.- Cobertura (marcar con una X)	COMUNAL
	LOCAL <input checked="" type="checkbox"/>
6.- Prioridad PLADECO/prioridad de la comunidad	MEDIA
7.- SEIA (SI/NO)	NO
8.- Calendario Estimativo	2022
9.- Fuentes de Financiamiento	CORPORACION DE DESARROLLO
10.- Costo estimado	\$10.000.000.- APROX.
11.- Unidad Responsable	DIDECO



FICHA PLADECO	
1.- Nombre del Estudio, Programa o Proyecto	INSTALACIÓN DE ILUMINACIÓN LED A TODAS LAS PLAZAS DE LA COMUNA.
1.1.- Código PLADECO	D-23
2.- Línea Estratégica	DS-8
3.- Etapa I	EJECUCIÓN
4.- Localización Geográfica	HUALAÑÉ, REGIÓN DEL MAULE
5.- Cobertura (marcar con una X)	COMUNAL <input checked="" type="checkbox"/>
	LOCAL
6.- Prioridad PLADECO/prioridad de la comunidad	MEDIA
7.- SEIA (SI/NO)	NO
8.- Calendario Estimativo	2022
9.- Fuentes de Financiamiento	MUNICIPAL
10.- Costo estimado	\$90.000.000.- APROX.
11.- Unidad Responsable	SECPLAC



FICHA PLADECO	
1.- Nombre del Estudio, Programa o Proyecto	PROGRAMA DE APOYO A DEPORTISTAS DESTACADOS
1.1.- Código PLADECO	D-24
2.- Línea Estratégica	DS-6
3.- Etapa	EJECUCIÓN
4.- Localización Geográfica	HUALAÑÉ, REGIÓN DEL MAULE
5.- Cobertura (marcar con una X)	COMUNAL <input checked="" type="checkbox"/>
	LOCAL
6.- Prioridad PLADECO/prioridad de la comunidad	MEDIA
7.- SEIA (SI/NO)	NO
8.- Calendario Estimativo	2019
9.- Fuentes de Financiamiento	CULTURA
10.- Costo estimado	\$30.000.000.- APROX.
11.- Unidad Responsable	DIDECO



FICHA PLADECO	
1.- Nombre del Estudio, Programa o Proyecto	IMPLEMENTACIÓN SISTEMA DE RECOLECCIÓN DE RESIDUOS DOMICILIARIOS EN EL SECTOR URBANO
1.1.- Código PLADECO	D-25
2.- Línea Estratégica	MA-1
3.- Etapa	ESTUDIO
4.- Localización Geográfica	HUALAÑÉ CENTRO, HUALAÑÉ, REGIÓN DEL MAULE
5.- Cobertura (marcar con una X)	COMUNAL <input checked="" type="checkbox"/>
	LOCAL <input type="checkbox"/>
6.- Prioridad PLADECO/prioridad de la comunidad	MEDIA
7.- SEIA (SI/NO)	NO
8.- Calendario Estimativo	2019
9.- Fuentes de Financiamiento	MUNICIPAL
10.- Costo estimado	\$15.000.000.- APROX.
11.- Unidad Responsable	SECPLAC



FICHA PLADECO	
1.- Nombre del Estudio, Programa o Proyecto	INSTALACIÓN DE CÁMARAS DE SEGURIDAD
1.1.- Código PLADECO	D-26
2.- Línea Estratégica	DS-3
3.- Etapa Actual	EJECUCIÓN
4.- Localización Geográfica	CRUCE LA HIGUERA ENTRE RUTA J-6 Y J-80, CRUCE ESPINALILLO ENTRE OTROS
5.- Cobertura (marcar con una X)	COMUNAL
	LOCAL <input checked="" type="checkbox"/>
6.- Prioridad PLADECO/prioridad de la comunidad	MEDIA
7.- SEIA (SI/NO)	NO
8.- Calendario Estimativo	2020
9.- Fuentes de Financiamiento	PMU
10.- Costo estimado	\$20.000.000.- APROX.
11.- Unidad Responsable	SECPLAC



FICHA PLADECO	
1.- Nombre del Estudio, Programa o Proyecto	HABILITACIÓN FERIA LIBRE COMUNAL
1.1.- Código PLADECO	D-27
2.- Línea Estratégica	DE-5
3.- Etapa Actual	EJECUCIÓN
4.- Localización Geográfica	HUALAÑÉ CENTRO, REGIÓN DEL MAULE.
5.- Cobertura (marcar con una X)	COMUNAL <input checked="" type="checkbox"/>
	LOCAL <input type="checkbox"/>
6.- Prioridad PLADECO/prioridad de la comunidad	MEDIA
7.- SEIA (SI/NO)	NO
8.- Calendario Estimativo	2020
9.- Fuentes de Financiamiento	PMU
10.- Costo estimado	\$50.000.000.- APROX.
11.- Unidad Responsable	SECPLAC – DIDECO



FICHA PLADECO	
1.- Nombre del Estudio, Programa o Proyecto	HABILITACIÓN EMPRESA SOCIAL OVINA Y APÍCOLA.
1.1.- Código PLADECO	D-28
2.- Línea Estratégica	DE-5
3.- Etapa	EJECUCIÓN
4.- Localización Geográfica	HUALAÑÉ CENTRO
5.- Cobertura (marcar con una X)	COMUNAL <input checked="" type="checkbox"/>
	LOCAL
6.- Prioridad PLADECO/prioridad de la comunidad	BAJA
7.- SEIA (SI/NO)	NO
8.- Calendario Estimativo	2022
9.- Fuentes de Financiamiento	CORPORACIÓN DE DESARROLLO
10.- Costo estimado	\$50.000.000.- APROX.
11.- Unidad Responsable	SECPLAC



FICHA PLADECO	
1.- Nombre del Estudio, Programa o Proyecto	HABILITACIÓN JARDÍN BOTÁNICO COMUNAL DE PLANTAS MEDICINALES
1.1.- Código PLADECO	D-29
2.- Línea Estratégica	SC-3
3.- Etapa I	EJECUCION
4.- Localización Geográfica	HUALAÑÉ CENTRO, REGIÓN DEL MAULE.
5.- Cobertura (marcar con una X)	COMUNAL X
	LOCAL
6.- Prioridad PLADECO/prioridad de la comunidad	BAJA
7.- SEIA (SI/NO)	NO
8.- Calendario Estimativo	2021
9.- Fuentes de Financiamiento	MUNICIPIO – CORPORACION MUNICIPAL
10.- Costo estimado	\$25.000.000.- APROX.
11.- Unidad Responsable	DIDECO



FICHA PLADECO	
1.- Nombre del Estudio, Programa o Proyecto	PROGRAMA COMUNAL DE ESCUELAS ABIERTAS A LA COMUNIDAD
1.1.- Código PLADECO	E-01
2.- Línea Estratégica	DS-2
3.- Etapa I	ESTUDIO
4.- Localización Geográfica	HUALAÑÉ, REGIÓN DEL MAULE
5.- Cobertura (marcar con una X)	COMUNAL X
	LOCAL
6.- Prioridad PLADECO/prioridad de la comunidad	BAJA
7.- SEIA (SI/NO)	NO
8.- Calendario Estimativo	2019
9.- Fuentes de Financiamiento	EDUCACION
10.- Costo estimado	\$20.000.000.-
11.- Unidad Responsable	DAEM



FICHA PLADECO	
1.- Nombre del Estudio, Programa o Proyecto	INSTALACIÓN SALAS CUNAS Y JARDINES INFANTILES. AMPLIACIÓN DE COBERTURA DE SALAS CUNAS Y JARDINES INFANTILES
1.1.- Código PLADECO	E-02
2.- Línea Estratégica	DS-2
3.- Etapa	ESTUDIO - FACTIBILIDAD
4.- Localización Geográfica	BARBA RUBIA, LA HUERTA; HUALAÑÉ, REGIÓN DEL MAULE
5.- Cobertura (marcar con una X)	COMUNAL
	LOCAL <input checked="" type="checkbox"/>
6.- Prioridad PLADECO/prioridad de la comunidad	MEDIA
7.- SEIA (SI/NO)	NO
8.- Calendario Estimativo	2019 – 2020
9.- Fuentes de Financiamiento	JUNJI-INTEGRA
10.- Costo estimado	\$800.000.000.- APROX.
11.- Unidad Responsable	DAEM – SECPLAC



FICHA PLADECO	
1.- Nombre del Estudio, Programa o Proyecto	CREACIÓN FONDO DE SEGURIDAD SOCIAL PARA EX ALUMNOS QUE CURSEN ESTUDIOS SUPERIORES
1.1.- Código PLADECO	E-03
2.- Línea Estratégica	DS-2
3.- Etapa	ESTUDIO
4.- Localización Geográfica	HUALAÑÉ, REGIÓN DEL MAULE
5.- Cobertura (marcar con una X)	COMUNAL <input checked="" type="checkbox"/>
	LOCAL
6.- Prioridad PLADECO/prioridad de la comunidad	MEDIO
7.- SEIA (SI/NO)	NO
8.- Calendario Estimativo	2020
9.- Fuentes de Financiamiento	MUNICIPAL
10.- Costo estimado	\$15.000.000.- APROX.
11.- Unidad Responsable	DAEM



FICHA PLADECO	
1.- Nombre del Estudio, Programa o Proyecto	AMPLIACIÓN Y MEJORAMIENTO LICEO DE HUALAÑÉ
1.1.- Código PLADECO	E-04
2.- Línea Estratégica	DS-2
3.- Etapa	ESTUDIO-DISEÑO
4.- Localización Geográfica	HUALAÑÉ, REGIÓN DEL MAULE
5.- Cobertura (marcar con una X)	COMUNAL X
	LOCAL
6.- Prioridad PLADECO/prioridad de la comunidad	MEDIO
7.- SEIA (SI/NO)	NO
8.- Calendario Estimativo	2018
9.- Fuentes de Financiamiento	EDUCACION
10.- Costo estimado	\$150.000.000.-
11.- Unidad Responsable	DAEM – SECPLAC



FICHA PLADECO	
1.- Nombre del Estudio, Programa o Proyecto	PREMIOS BECAS DE EGRESADO
1.1.- Código PLADECO	E-05
2.- Línea Estratégica	DS-2
3.- Etapa	ESTUDIO-FACTIBILIDAD
4.- Localización Geográfica	HUALAÑÉ, REGIÓN DEL MAULE
5.- Cobertura (marcar con una X)	COMUNAL <input checked="" type="checkbox"/>
	LOCAL <input type="checkbox"/>
6.- Prioridad PLADECO/prioridad de la comunidad	MEDIO
7.- SEIA (SI/NO)	NO
8.- Calendario Estimativo	2018
9.- Fuentes de Financiamiento	MUNICIPAL
10.- Costo estimado	\$2.000.000.-
11.- Unidad y Persona Responsable	DAEM - DIDECO



FICHA PLADECO	
1.- Nombre del Estudio, Programa o Proyecto	PROGRAMA DE EDUCACIÓN DE ADULTOS Y NIVELACIÓN DE ESTUDIOS
1.1.- Código PLADECO	E-06
2.- Línea Estratégica	DS-7
3.- Etapa	ESTUDIO
4.- Localización Geográfica	HUALAÑÉ, REGIÓN DEL MAULE
5.- Cobertura (marcar con una X)	COMUNAL <input checked="" type="checkbox"/>
	LOCAL <input type="checkbox"/>
6.- Prioridad PLADECO/prioridad de la comunidad	MEDIO
7.- SEIA (SI/NO)	NO
8.- Calendario Estimativo	2019
9.- Fuentes de Financiamiento	EDUCACION
10.- Costo estimado	S/C
11.- Unidad y Persona Responsable	DAEM



FICHA PLADECO	
1.- Nombre del Estudio, Programa o Proyecto	CREACIÓN DE INSTANCIAS DE PARTICIPACIÓN CIUDADANA EN LA GESTIÓN MUNICIPAL
1.1.- Código PLADECO	M-01
2.- Línea Estratégica	DS-7
3.- Etapa Actual	GESTIÓN
4.- Localización Geográfica	HUALAÑÉ, REGIÓN DEL MAULE
5.- Cobertura (marcar con una X)	COMUNAL <input checked="" type="checkbox"/>
	LOCAL <input type="checkbox"/>
6.- Prioridad PLADECO/prioridad de la comunidad	ALTA
7.- SEIA (SI/NO)	NO
8.- Calendario Estimativo	2019
9.- Fuentes de Financiamiento	MUNICIPAL
10.- Costo estimado	\$2.500.000.-
11.- Unidad y Persona Responsable	MUNICIPAL



FICHA PLADECO	
1.- Nombre del Estudio, Programa o Proyecto	PUBLICACIÓN DE PRESTACIONES DE SERVICIOS, CONTRATACIONES, ADQUISICIONES Y OTROS EN CHILECOMPRA
1.1.- Código PLADECO	M-02
2.- Línea Estratégica	DS-8
3.- Etapa I	GESTIÓN
4.- Localización Geográfica	HUALAÑÉ, REGIÓN DEL MAULE
5.- Cobertura (marcar con una X)	COMUNAL <input checked="" type="checkbox"/>
	LOCAL <input type="checkbox"/>
6.- Prioridad PLADECO/prioridad de la comunidad	MEDIA
7.- SEIA (SI/NO)	NO
8.- Calendario Estimativo	2019
9.- Fuentes de Financiamiento	MUNICIPAL
10.- Costo estimado	S/C
11.- Unidad y Persona Responsable	MUNICIPAL



FICHA PLADECO	
1.- Nombre del Estudio, Programa o Proyecto	CONSOLIDACIÓN DE LOS PROGRAMAS, OPD, OFICINA DE LA MUJER, SENDA, ORGANIZACIONES COMUNITARIAS Y ADULTO MAYOR
1.1.- Código PLADECO	M-03
2.- Línea Estratégica	DS-7
3.- Etapa I	GESTIÓN
4.- Localización Geográfica	HUALAÑÉ, REGIÓN DEL MAULE
5.- Cobertura (marcar con una X)	COMUNAL X
	LOCAL
6.- Prioridad PLADECO/prioridad de la comunidad	MEDIA
7.- SEIA (SI/NO)	NO
8.- Calendario Estimativo	2019
9.- Fuentes de Financiamiento	MUNICIPAL
10.- Costo estimado	S/C
11.- Unidad y Persona Responsable	MUNICIPAL



FICHA PLADECO	
1.- Nombre del Estudio, Programa o Proyecto	CREACIÓN DE OFICINA MUNICIPAL DE DESARROLLO INDÍGENA Y PUEBLOS ORIGINARIOS
1.1.- Código PLADECO	M-04
2.- Línea Estratégica	DS-8
3.- Etapa	GESTIÓN
4.- Localización Geográfica	HUALAÑÉ, REGIÓN DEL MAULE
5.- Cobertura (marcar con una X)	COMUNAL <input checked="" type="checkbox"/>
	LOCAL <input type="checkbox"/>
6.- Prioridad PLADECO/prioridad de la comunidad	BAJA
7.- SEIA (SI/NO)	NO
8.- Calendario Estimativo	2019
9.- Fuentes de Financiamiento	MUNICIPAL
10.- Costo estimado	\$6.000.000.-
11.- Unidad y Persona Responsable	MUNICIPALIDAD – DIDECO



FICHA PLADECO	
1.- Nombre del Estudio, Programa o Proyecto	CREACIÓN DE UNA OFICINA MUNICIPAL DE ASUNTOS RELIGIOSOS
1.1.- Código PLADECO	M-05
2.- Línea Estratégica	DS-8
3.- Etapa	EJECUCIÓN
4.- Localización Geográfica	HUALAÑÉ, REGIÓN DEL MAULE
5.- Cobertura (marcar con una X)	COMUNAL X
	LOCAL
6.- Prioridad PLADECO/prioridad de la comunidad	BAJA
7.- SEIA (SI/NO)	NO
8.- Calendario Estimativo	2019
9.- Fuentes de Financiamiento	MUNICIPALIDAD
10.- Costo estimado	\$5.000.000.-
11.- Unidad y Persona Responsable	MUNICIPALIDAD



FICHA PLADECO	
1.- Nombre del Estudio, Programa o Proyecto	PROGRAMA DE TRANSPARENCIA MUNICIPAL, POLÍTICA MUNICIPAL DE RECURSOS HUMANOS
1.1.- Código PLADECO	M-06
2.- Línea Estratégica	DS-7
3.- Etapa	GESTIÓN
4.- Localización Geográfica	HUALAÑÉ, REGIÓN DEL MAULE
5.- Cobertura (marcar con una X)	COMUNAL <input checked="" type="checkbox"/>
	LOCAL <input type="checkbox"/>
6.- Prioridad PLADECO/prioridad de la comunidad	BAJA
7.- SEIA (SI/NO)	NO
8.- Calendario Estimativo	2019
9.- Fuentes de Financiamiento	MUNICIPAL
10.- Costo estimado	\$1.00.000.-
11.- Unidad y Persona Responsable	MUNICIPAL



FICHA PLADECO	
1.- Nombre del Estudio, Programa o Proyecto	INSTALACIÓN DE OFICINA Y VENTANILLA UNIVERSAL DE SERVICIOS MUNICIPALES
1.1.- Código PLADECO	M-07
2.- Línea Estratégica	DS-8
3.- Etapa	GESTIÓN
4.- Localización Geográfica	LA HUERTA, HUALAÑÉ, REGIÓN DEL MAULE
5.- Cobertura (marcar con una X)	COMUNAL
	LOCAL <input checked="" type="checkbox"/>
6.- Prioridad PLADECO/prioridad de la comunidad	MEDIA
7.- SEIA (SI/NO)	NO
8.- Calendario (fecha inicio y termino)Estimativo	2019
9.- Fuentes de Financiamiento	MUNICIPAL
10.- Costo estimado	S/C
11.- Unidad y Persona Responsable	SECPLAC



FICHA PLADECO	
1.- Nombre del Estudio, Programa o Proyecto	AMPLIACIÓN DE CEMENTERIO MUNICIPAL
1.1.- Código PLADECO	S-01
2.- Línea Estratégica	SC-2
3.- Etapa	ESTUDIO
4.- Localización Geográfica	HUALAÑÉ, REGIÓN DEL MAULE
5.- Cobertura (marcar con una X)	COMUNAL <input checked="" type="checkbox"/>
	LOCAL <input type="checkbox"/>
6.- Prioridad PLADECO/prioridad de la comunidad	MEDIA
7.- SEIA (SI/NO)	NO
8.- Calendario Estimativo	2019
9.- Fuentes de Financiamiento	FNDR
10.- Costo estimado	\$200.000.000.-
11.- Unidad y Persona Responsable	SALUD – SECPLAC



FICHA PLADECO	
1.- Nombre del Estudio, Programa o Proyecto	AMPLIACIÓN DE SERVICIOS DE FARMACIA COMUNITARIA
1.1.- Código PLADECO	S-02
2.- Línea Estratégica	SC-2
3.- Etapa	ESTUDIO
4.- Localización Geográfica	HUALAÑÉ, REGIÓN DEL MAULE
5.- Cobertura (marcar con una X)	COMUNAL <input checked="" type="checkbox"/>
	LOCAL <input type="checkbox"/>
6.- Prioridad PLADECO/prioridad de la comunidad	MEDIA
7.- SEIA (SI/NO)	NO
8.- Calendario Estimativo	2019
9.- Fuentes de Financiamiento	MUNICIPAL
10.- Costo estimado	\$10.000.000.- APROX.
11.- Unidad y Persona Responsable	SALUD



FICHA PLADECO	
1.- Nombre del Estudio, Programa o Proyecto	HABILITACIÓN CENTRO DE DIÁLISIS INTERCOMUNAL
1.1.- Código PLADECO	S-03
2.- Línea Estratégica	SC-1
3.- Etapa	ESTUDIO - EJECUCION
4.- Localización Geográfica	HUALAÑÉ, REGIÓN DEL MAULE
5.- Cobertura (marcar con una X)	COMUNAL X
	LOCAL
6.- Prioridad PLADECO/prioridad de la comunidad	MEDIA
7.- SEIA (SI/NO)	NO
8.- Calendario Estimativo	2020
9.- Fuentes de Financiamiento	FNDR
10.- Costo estimado	\$600.000.000.- APROX.
11.- Unidad y Persona Responsable	SALUD – SECPLAC



FICHA PLADECO	
1.- Nombre del Estudio, Programa o Proyecto	CONVENIOS CON CLÍNICAS DE SALUD, PARA TRATAMIENTOS Y ATENCIÓN DE ESPECIALIDADES EN NUESTRA COMUNA.
1.1.- Código PLADECO	S-04
2.- Línea Estratégica	SC-2
3.- Etapa	GESTIÓN
4.- Localización Geográfica	HUALAÑÉ, REGIÓN DEL MAULE
5.- Cobertura (marcar con una X)	COMUNAL <input checked="" type="checkbox"/>
	LOCAL <input type="checkbox"/>
6.- Prioridad PLADECO/prioridad de la comunidad	MEDIA
7.- SEIA (SI/NO)	NO
8.- Calendario Estimativo	2020
9.- Fuentes de Financiamiento	MUNICIPAL
10.- Costo estimado	\$20.000.000.-
11.- Unidad y Persona Responsable	SALUD - DIDECO



FICHA PLADECO	
1.- Nombre del Estudio, Programa o Proyecto	PROGRAMA DE ATENCIÓN DOMICILIARIA INTEGRAL EN CADA POSTA.
1.1.- Código PLADECO	S-05
2.- Línea Estratégica	SC-2
3.- Etapa Actual	ESTUDIO
4.- Localización Geográfica	HUALAÑÉ, REGIÓN DEL MAULE
5.- Cobertura (marcar con una X)	COMUNAL <input checked="" type="checkbox"/>
	LOCAL <input type="checkbox"/>
6.- Prioridad PLADECO/prioridad de la comunidad	BAJA
7.- SEIA (SI/NO)	NO
8.- Calendario Estimativo	2019
9.- Fuentes de Financiamiento	SALUD
10.- Costo estimado	\$10.000.000.- APROX.
11.- Unidad y Persona Responsable	SALUD



FICHA PLADECO	
1.- Nombre del Estudio, Programa o Proyecto	CONSTRUCCIÓN PASEO COMERCIAL ARTURO PRAT.
1.1.- Código PLADECO	SE-01
2.- Línea Estratégica	DS-8
3.- Etapa	ESTUDIO
4.- Localización Geográfica	HUALAÑÉ, REGIÓN DEL MAULE
5.- Cobertura (marcar con una X)	COMUNAL <input checked="" type="checkbox"/>
	LOCAL <input type="checkbox"/>
6.- Prioridad PLADECO/prioridad de la comunidad	MEDIO
7.- SEIA (SI/NO)	NO
8.- Calendario Estimativo	2019
9.- Fuentes de Financiamiento	MINVU
10.- Costo estimado	\$600.000.000.- APROX.
11.- Unidad y Persona Responsable	SECPLAC



FICHA PLADECO	
1.- Nombre del Estudio, Programa o Proyecto	CATASTRO DEL SISTEMA DE ALCANTARILLADO,
1.1.- Código PLADECO	SE-02
2.- Línea Estratégica	ST-2
3.- Etapa	EJECUCIÓN
4.- Localización Geográfica	LA HUERTA, HUALAÑÉ, REGIÓN DEL MAULE
5.- Cobertura (marcar con una X)	COMUNAL
	LOCAL <input checked="" type="checkbox"/>
6.- Prioridad PLADECO/prioridad de la comunidad	ALTA
7.- SEIA (SI/NO)	NO
8.- Calendario Estimativo	2018
9.- Fuentes de Financiamiento	SUBDERE
10.- Costo estimado	\$47.505.680.- APROX.
11.- Unidad y Persona Responsable	SECPLAC



FICHA PLADECO	
1.- Nombre del Estudio, Programa o Proyecto	AMPLIACIÓN DE ALUMBRADO PÚBLICO – URBANO
1.1.- Código PLADECO	SE-03
2.- Línea Estratégica	DS-8
3.- Etapa	ESTUDIO
4.- Localización Geográfica	HUALAÑÉ, REGIÓN DEL MAULE
5.- Cobertura (marcar con una X)	COMUNAL <input checked="" type="checkbox"/>
	LOCAL <input type="checkbox"/>
6.- Prioridad PLADECO/prioridad de la comunidad	MEDIA
7.- SEIA (SI/NO)	NO
8.- Calendario Estimativo	2019
9.- Fuentes de Financiamiento	SUBDERE
10.- Costo estimado	\$15.000.000.- APROX.
11.- Unidad y Persona Responsable	SECPLAC



FICHA PLADECO	
1.- Nombre del Estudio, Programa o Proyecto	CONSTRUCCIÓN EMBALSE EL PARRÓN/AUMENTO DE ZONA DE REGADÍO
1.1.- Código PLADECO	SE-04
2.- Línea Estratégica	DE-1
3.- Etapa	EJECUCION
4.- Localización Geográfica	HUALAÑÉ, REGIÓN DEL MAULE
5.- Cobertura (marcar con una X)	COMUNAL X
	LOCAL
6.- Prioridad PLADECO/prioridad de la comunidad	ALTA
7.- SEIA (SI/NO)	SI
8.- Calendario Estimativo	2020 - 2022
9.- Fuentes de Financiamiento	OOPP
10.- Costo estimado	\$30.000.000.- APROX.
11.- Unidad y Persona Responsable	SECPLAC



FICHA PLADECO	
1.- Nombre del Estudio, Programa o Proyecto	CONSTRUCCIÓN ALCANTARILLADO PÚBLICO EN: EL MOLINO, LA HIGUERA, POBLACIÓN CARLOS JIMÉNEZ, PASAJE PICHÍ-PICHÍ, DIEGO PORTALES, CARLOS JIMÉNEZ RUTA J-60, EL PORVENIR RUTA J-60 Y PORVENIR NORTE.
1.1.- Código PLADECO	SE-05
2.- Línea Estratégica	ST-2
3.- Etapa	EJECUCION
4.- Localización Geográfica	HUALAÑÉ, REGIÓN DEL MAULE
5.- Cobertura (marcar con una X)	COMUNAL
	LOCAL X
6.- Prioridad PLADECO/prioridad de la comunidad	MEDIA
7.- SEIA (SI/NO)	NO
8.- Calendario Estimativo	2019 – 2020 - 2021
9.- Fuentes de Financiamiento	SUBDERE
10.- Costo estimado	\$450.000.000.- APROX.
11.- Unidad y Persona Responsable	SECPLAC



FICHA PLADECO	
1.- Nombre del Estudio, Programa o Proyecto	CONSTRUCCIÓN PASEO URBANO PUENTE PAULA.
1.1.- Código PLADECO	SE-06
2.- Línea Estratégica	DT-1
3.- Etapa	ESTUDIO
4.- Localización Geográfica	HUALAÑÉ, REGIÓN DEL MAULE
5.- Cobertura (marcar con una X)	COMUNAL X
	LOCAL
6.- Prioridad PLADECO/prioridad de la comunidad	MEDIO
7.- SEIA (SI/NO)	NO
8.- Calendario Estimativo	2020
9.- Fuentes de Financiamiento	MINVU - FRIL
10.- Costo estimado	\$95.000.000.- APROX.
11.- Unidad y Persona Responsable	SECPLAC



FICHA PLADECO	
1.- Nombre del Estudio, Programa o Proyecto	CONSTRUCCIÓN DE SISTEMA DE AGUA POTABLE
1.1.- Código PLADECO	SE-07
2.- Línea Estratégica	MA-1
3.- Etapa	CONSTRUCCIÓN CAPTACIÓN
4.- Localización Geográfica	BARANDICA, CAONE, ESPINALILLO Y BOQUIL; HUALAÑÉ, REGIÓN DEL MAULE
5.- Cobertura (marcar con una X)	COMUNAL
	LOCAL X
6.- Prioridad PLADECO/prioridad de la comunidad	ALTA
7.- SEIA (SI/NO)	NO
8.- Calendario Estimativo	2020
9.- Fuentes de Financiamiento	PMB - FNDR
10.- Costo estimado	\$1.200.000.000.- APROX.
11.- Unidad y Persona Responsable	SECPLAC



FICHA PLADECO	
1.- Nombre del Estudio, Programa o Proyecto	PAVIMENTACIÓN LA HIGUERA-PUENTE BOQUIL.
1.1.- Código PLADECO	SE-08
2.- Línea Estratégica	DS-8
3.- Etapa	ESTUDIO
4.- Localización Geográfica	BOQUIL, HUALAÑÉ, REGIÓN DEL MAULE
5.- Cobertura (marcar con una X)	COMUNAL
	LOCAL <input checked="" type="checkbox"/>
6.- Prioridad PLADECO/prioridad de la comunidad	MEDIA
7.- SEIA (SI/NO)	NO
8.- Calendario Estimativo	2020
9.- Fuentes de Financiamiento	FNDR - MOP
10.- Costo estimado	\$25.000.000.- APROX.
11.- Unidad y Persona Responsable	SECPLAC



FICHA PLADECO	
1.- Nombre del Estudio, Programa o Proyecto	PROGRAMA DE CONSTRUCCIÓN DE SEDES SOCIALES
1.1.- Código PLADECO	SE-09
2.- Línea Estratégica	DS-8
3.- Etapa	EJECUCIÓN
4.- Localización Geográfica	ORILLA DE VALDÉS, BOQUIL, ALTO DE CAONE, BARANDICA, EXLÍNEA FÉRREA, DOCTOR URZÚA; HUALAÑÉ, REGIÓN DEL MAULE
5.- Cobertura (marcar con una X)	COMUNAL
	LOCAL <input checked="" type="checkbox"/>
6.- Prioridad PLADECO/prioridad de la comunidad	MEDIA
7.- SEIA (SI/NO)	NO
8.- Calendario Estimativo	2021
9.- Fuentes de Financiamiento	FNDR
10.- Costo estimado	\$280.000.000.- APROX.
11.- Unidad y Persona Responsable	SECPLAC



FICHA PLADECO	
1.- Nombre del Estudio, Programa o Proyecto	PROGRAMA DE MEJORAMIENTO DE ESTADIO MUNICIPAL LA HUERTA CON ILUMINACIÓN.
1.1.- Código PLADECO	SE-10
2.- Lineo Estratégica	DS-6
3.- Etapa	EJECUCION
4.- Localización Geográfica	LA HUERTA, HUALAÑÉ, REGIÓN DEL MAULE
5.- Cobertura (marcar con una X)	COMUNAL
	LOCAL <input checked="" type="checkbox"/>
6.- Prioridad PLADECO/prioridad de la comunidad	MEDIA
7.- SEIA (SI/NO)	NO
8.- Calendario Estimativo	2019
9.- Fuentes de Financiamiento	PMU
10.- Costo estimado	\$60.000.000.- APROX.
11.- Unidad y Persona Responsable	SECPLAC



FICHA PLADECO	
1.- Nombre del Estudio, Programa o Proyecto	PROGRAMA DE MEJORAMIENTO INTEGRAL DE LOS RECINTOS DEPORTIVOS EXISTENTES EN LA COMUNA.
1.1.- Código PLADECO	SE-11
2.- Línea Estratégica	DS-6
3.- Etapa	ESTUDIO
4.- Localización Geográfica	HUALAÑÉ, REGIÓN DEL MAULE
5.- Cobertura (marcar con una X)	COMUNAL X
	LOCAL
6.- Prioridad PLADECO/prioridad de la comunidad	MEDIA
7.- SEIA (SI/NO)	NO
8.- Calendario Estimativo	2019 - 2020
9.- Fuentes de Financiamiento	CH/DEPTES - FNDR
10.- Costo estimado	\$250.000.000.- APROX.
11.- Unidad y Persona Responsable	SECPLAC



FICHA PLADECO	
1.- Nombre del Estudio, Programa o Proyecto	INSTALACIÓN DE PASTO SINTÉTICO CON CIERRE PERIMETRAL DE CANCHA DE FUTBOLITO
1.1.- Código PLADECO	SE-12
2.- Línea Estratégica	DS-6
3.- Etapa	ESTUDIO
4.- Localización Geográfica	LA HUERTA, HUALAÑÉ, REGIÓN DEL MAULE
5.- Cobertura (marcar con una X)	COMUNAL
	LOCAL X
6.- Prioridad PLADECO/prioridad de la comunidad	MEDIA
7.- SEIA (SI/NO)	NO
8.- Calendario Estimativo	2019
9.- Fuentes de Financiamiento	FRIL
10.- Costo estimado	\$95.000.000.- APROX.
11.- Unidad y Persona Responsable	SECPLAC



FICHA PLADECO	
1.- Nombre del Estudio, Programa o Proyecto	MEJORAMIENTO ASFALTICO DE LOS CAMINOS RURALES
1.1.- Código PLADECO	SE-13
2.- Línea Estratégica	DT-1
3.- Etapa	ESTUDIO
4.- Localización Geográfica	HUALAÑÉ, LA RINCONADA, LOS SAUCES-ESPINALILLO, LA HIGUERA (2,5 KM); HUALAÑÉ, REGIÓN DEL MAULE
5.- Cobertura (marcar con una X)	COMUNAL
	LOCAL <input checked="" type="checkbox"/>
6.- Prioridad PLADECO/prioridad de la comunidad	MEDIA
7.- SEIA (SI/NO)	NO
8.- Calendario Estimativo	2019
9.- Fuentes de Financiamiento	MOP
10.- Costo estimado	\$1.200.000.000.- APROX.
11.- Unidad y Persona Responsable	SECPLAC



FICHA PLADECO	
1.- Nombre del Estudio, Programa o Proyecto	MEJORAMIENTO ESTADIO MUNICIPAL DE HUALAÑÉ
1.1.- Código PLADECO	SE - 14
2.- Línea Estratégica	DS – 6
3.- Etapa	ESTUDIO
4.- Localización Geográfica	HUALAÑÉ, REGIÓN DEL MAULE
5.- Cobertura (marcar con una X)	COMUNAL <input checked="" type="checkbox"/>
	LOCAL <input type="checkbox"/>
6.- Prioridad PLADECO/prioridad de la comunidad	ALTA
7.- SEIA (SI/NO)	NO
8.- Calendario Estimativo	2019 - 2020
9.- Fuentes de Financiamiento	FNDR
10.- Costo estimado	\$35.000.000.- APROX.
11.- Unidad y Persona Responsable	SECPLAC



FICHA PLADECO	
1.- Nombre del Estudio, Programa o Proyecto	PROGRAMA DE PAVIMENTACIÓN DE PASAJES
1.1.- Código PLADECO	SE-15
2.- Línea Estratégica	DS-8
3.- Etapa	EJECUCION
4.- Localización Geográfica	VILLA LOS JARDINES, EX LÍNEAFÉRREA, PASAJE LOS GONZÁLEZ, CAUPOLICÁN, PASAJE HERRERA, GARCÉS GANA (PISCINA), CUATRO PASAJES 11 DE SEPTIEMBRE, CEMENTERIO, DOCTOR URZÚA; HUALAÑÉ, REGIÓN DEL MAULE
5.- Cobertura (marcar con una X)	COMUNAL
	LOCAL <input checked="" type="checkbox"/>
6.- Prioridad PLADECO/prioridad de la comunidad	MEDIA
7.- SEIA (SI/NO)	NO
8.- Calendario Estimativo	2020
9.- Fuentes de Financiamiento	MINVU
10.- Costo estimado	\$400.000.000.- APROX.
11.- Unidad y Persona Responsable	SECPLAC



FICHA PLADECO	
1.- Nombre del Estudio, Programa o Proyecto	PROGRAMA DE PAVIMENTACIÓN DE CALLES URBANAS
1.1.- Código PLADECO	SE-16
2.- Línea Estratégica	DS-8
3.- Etapa	ESTUDIO
4.- Localización Geográfica	HUALAÑÉ, REGIÓN DEL MAULE
5.- Cobertura (marcar con una X)	COMUNAL <input checked="" type="checkbox"/>
	LOCAL
6.- Prioridad PLADECO/prioridad de la comunidad	MEDIA
7.- SEIA (SI/NO)	NO
8.- Calendario Estimativo	2020
9.- Fuentes de Financiamiento	MUNICIPAL
10.- Costo estimado	\$50.000.000.- APROX.
11.- Unidad y Persona Responsable	SECPLAC



FICHA PLADECO	
1.- Nombre del Estudio, Programa o Proyecto	CONSTRUCCIÓN DE CUBIERTA MULTICANCHA E ILUMINACIÓN
1.1.- Código PLADECO	SE-17
2.- Línea Estratégica	DS-6
3.- Etapa	EJECUCIÓN
4.- Localización Geográfica	BICENTENARIO, BELLAVISTA, PORVENIR Y PARRONAL; HUALAÑÉ, REGIÓN DEL MAULE
5.- Cobertura (marcar con una X)	COMUNAL
	LOCAL <input checked="" type="checkbox"/>
6.- Prioridad PLADECO/prioridad de la comunidad	BAJA
7.- SEIA (SI/NO)	NO
8.- Calendario Estimativo	2020
9.- Fuentes de Financiamiento	FRIL - PMU
10.- Costo estimado	\$270.000.000.- APROX.
11.- Unidad y Persona Responsable	SECPLAC



FICHA PLADECO	
1.- Nombre del Estudio, Programa o Proyecto	PROYECTO DE CONSTRUCCIÓN Y REPOSICIÓN DE VEREDAS DE HORMIGÓN
1.1.- Código PLADECO	SE-18
2.- Línea Estratégica	DT-1
3.- Etapa	CONSERVACION
4.- Localización Geográfica	ORILLA DE NAVARRO, ORILLA DE VALDÉS, LA HUERTA DE MATAQUITO J-60 Y EX LÍNEA FÉRREA, HUALAÑÉ, MIRA RÍO A PORVENIR, BARANDICA, CAMINO VILLAS LOS JARDINES NORTE, EL MOLINO, HUALAÑÉ CENTRO Y LA HUERTA DE MATAQUITO; HUALAÑÉ, REGIÓN DEL MAULE
5.- Cobertura (marcar con una X)	COMUNAL
	LOCAL <input checked="" type="checkbox"/>
6.- Prioridad PLADECO/prioridad de la comunidad	MEDIA
7.- SEIA (SI/NO)	NO
8.- Calendario Estimativo	2020
9.- Fuentes de Financiamiento	MINVU
10.- Costo estimado	\$250.000.000.-
11.- Unidad y Persona Responsable	SECPLAC



FICHA PLADECO	
1.- Nombre del Estudio, Programa o Proyecto	CONSTRUCCIÓN PISCINA MUNICIPAL
1.1.- Código PLADECO	SE-19
2.- Línea Estratégica	DS-8
3.- Etapa	EJECUCION
4.- Localización Geográfica	PERALILLO, PORVENIR Y BARBA RUBIA; HUALAÑÉ, REGIÓN DEL MAULE
5.- Cobertura (marcar con una X)	COMUNAL
	LOCAL <input checked="" type="checkbox"/>
6.- Prioridad PLADECO/prioridad de la comunidad	MEDIA
7.- SEIA (SI/NO)	NO
8.- Calendario Estimativo	2020
9.- Fuentes de Financiamiento	FRIL - FNDR
10.- Costo estimado	\$300.000.000.- APROX.
11.- Unidad y Persona Responsable	SECPLAC



FICHA PLADECO	
1.- Nombre del Estudio, Programa o Proyecto	CONSTRUCCIÓN EDIFICIO CONSISTORIAL
1.1.- Código PLADECO	SE-20
2.- Línea Estratégica	DS-8
3.- Etapa	EJECUCION
4.- Localización Geográfica	HUALAÑÉ, REGIÓN DEL MAULE
5.- Cobertura (marcar con una X)	COMUNAL <input checked="" type="checkbox"/>
	LOCAL
6.- Prioridad PLADECO/prioridad de la comunidad	MEDIA
7.- SEIA (SI/NO)	NO
8.- Calendario Estimativo	2019
9.- Fuentes de Financiamiento	FNDR
10.- Costo estimado	\$6.000.000.000.- APROX.
11.- Unidad y Persona Responsable	SECPLAC



FICHA PLADECO	
1.- Nombre del Estudio, Programa o Proyecto	CONSTRUCCIÓN DE CONDOMINIO DE VIVIENDAS TUTELADAS PARA ADULTOS MAYORES AUTOVALENTES Y HOGAR DE ANCIANOS
1.1.- Código PLADECO	SE-21
2.- Línea Estratégica	DS-7
3.- Etapa	EJECUCION
4.- Localización Geográfica	HUALAÑÉ, REGIÓN DEL MAULE
5.- Cobertura (marcar con una X)	COMUNAL <input checked="" type="checkbox"/>
	LOCAL
6.- Prioridad PLADECO/prioridad de la comunidad	MEDIA
7.- SEIA (SI/NO)	NO
8.- Calendario Estimativo	2019
9.- Fuentes de Financiamiento	MINVU
10.- Costo estimado	\$300.000.000.- APROX.
11.- Unidad y Persona Responsable	DIDECO



FICHA PLADECO	
1.- Nombre del Estudio, Programa o Proyecto	PLAN DE CONSTRUCCIÓN SISTEMA AGUA POTABLE
1.1.- Código PLADECO	SE-22
2.- Línea Estratégica	ST-2
3.- Etapa	EJECUCION
4.- Localización Geográfica	PORVENIR NORTE, SUR, PASAJE LAS AZUCENAS, PASAJE SERRANO, RINCÓN FLORIDO, CARLOS JIMÉNEZ, LA HIGUERA J-60, PICHI-PICHI, RINCÓN Y RINCONADA; HUALAÑÉ, REGIÓN DEL MAULE
5.- Cobertura (marcar con una X)	COMUNAL
	LOCAL X
6.- Prioridad PLADECO/prioridad de la comunidad	MEDIA
7.- SEIA (SI/NO)	NO
8.- Calendario Estimativo	2020
9.- Fuentes de Financiamiento	SUBDERE - PMB
10.- Costo estimado	\$400.000.000.- APROX.
11.- Unidad y Persona Responsable	SECPLAC



FICHA PLADECO	
1.- Nombre del Estudio, Programa o Proyecto	PLAN DE CONSTRUCCIÓN SISTEMA AGUA POTABLE
1.1.- Código PLADECO	SE-23
2.- Línea Estratégica	GT-2
3.- Etapa	EJECUCION
4.- Localización Geográfica	QUILICO, RINCÓN, LOS SAUCES; HUALAÑÉ, REGIÓN DEL MAULE
5.- Cobertura (marcar con una X)	COMUNAL
	LOCAL X
6.- Prioridad PLADECO/prioridad de la comunidad	MEDIA
7.- SEIA (SI/NO)	NO
8.- Calendario Estimativo	2019 - 2020
9.- Fuentes de Financiamiento	PMB - SUBDERE
10.- Costo estimado	\$250.000.000.- APROX.
11.- Unidad y Persona Responsable	SECPLAC



FICHA PLADECO	
1.- Nombre del Estudio, Programa o Proyecto	CONSTRUCCIÓN ALCANTARILLADO PÚBLICO
1.1.- Código PLADECO	SE-24
2.- Línea Estratégica	MA-1
3.- Etapa	EJECUCION
4.- Localización Geográfica	ORILLA DE NAVARRO, PERALILLO, LOS COIPOS Y LA HUERTA DE MATAQUITO; HUALAÑÉ, REGIÓN DEL MAULE
5.- Cobertura (marcar con una X)	COMUNAL
	LOCAL <input checked="" type="checkbox"/>
6.- Prioridad PLADECO/prioridad de la comunidad	ALTA
7.- SEIA (SI/NO)	NO
8.- Calendario Estimativo	2022
9.- Fuentes de Financiamiento	SUBDERE - PMB
10.- Costo estimado	\$7.000.000.000.- APROX.
11.- Unidad y Persona Responsable	SECPLAC



FICHA PLADECO	
1.- Nombre del Estudio, Programa o Proyecto	PROGRAMA DE RECAMBIO DE ILUMINACIÓN EN LA COMUNA, POR TECNOLOGÍA LED.
1.1.- Código PLADECO	SE-25
2.- Línea Estratégica	DS-8
3.- Etapa	EJECUCION
4.- Localización Geográfica	HUALAÑÉ, REGIÓN DEL MAULE
5.- Cobertura (marcar con una X)	COMUNAL <input checked="" type="checkbox"/>
	LOCAL
6.- Prioridad PLADECO/prioridad de la comunidad	ALTA
7.- SEIA (SI/NO)	NO
8.- Calendario Estimativo	2019
9.- Fuentes de Financiamiento	FNDR
10.- Costo estimado	\$1.200.000.000.-
11.- Unidad y Persona Responsable	SECPLAC



FICHA PLADECO	
1.- Nombre del Estudio, Programa o Proyecto	REPOSICIÓN DE POSTAS RURALES
1.1.- Código PLADECO	SE-26
2.- Línea Estratégica	SC-3
3.- Etapa	EJECUCION
4.- Localización Geográfica	ESPINALILLO Y BARBA RUBIA; HUALAÑÉ, REGIÓN DEL MAULE
5.- Cobertura (marcar con una X)	COMUNAL
	LOCAL <input checked="" type="checkbox"/>
6.- Prioridad PLADECO/prioridad de la comunidad	MEDIA
7.- SEIA (SI/NO)	NO
8.- Calendario Estimativo	2019
9.- Fuentes de Financiamiento	FNDR
10.- Costo estimado	\$600.000.000.-
11.- Unidad y Persona Responsable	SECPLAC



FICHA PLADECO	
1.- Nombre del Estudio, Programa o Proyecto	PLAN DE TRATAMIENTO SUPERFICIAL ANTIPOLVO
1.1.- Código PLADECO	SE-27
2.- Línea Estratégica	DS-8
3.- Etapa Actual	ESTUDIO
4.- Localización Geográfica	LA HUERTA, HUALAÑÉ, REGIÓN DEL MAULE
5.- Cobertura (marcar con una X)	COMUNAL
	LOCAL X
6.- Prioridad PLADECO/prioridad de la comunidad	BAJA
7.- SEIA (SI/NO)	NO
8.- Calendario Estimativo	2019
9.- Fuentes de Financiamiento	SUBDERE
10.- Costo estimado	\$80.000.000.- APROX.
11.- Unidad y Persona Responsable	SECPLAC



FICHA PLADECO	
1.- Nombre del Estudio, Programa o Proyecto	ASISTENCIA TÉCNICA ELABORACIÓN DE PROYECTOS
1.1.- Código PLADECO	SE-28
2.- Línea Estratégica	DT-1
3.- Etapa Actual	EJECUCIÓN
4.- Localización Geográfica	HUALAÑÉ, REGIÓN DEL MAULE
5.- Cobertura (marcar con una X)	COMUNAL <input checked="" type="checkbox"/>
	LOCAL <input type="checkbox"/>
6.- Prioridad PLADECO/prioridad de la comunidad	ALTA
7.- SEIA (SI/NO)	NO
8.- Calendario Estimativo	2019
9.- Fuentes de Financiamiento	SUBDERE
10.- Costo estimado	\$65.000.000.-
11.- Unidad y Persona Responsable	SECPLAC



FICHA PLADECO	
1.- Nombre del Estudio, Programa o Proyecto	CONSTRUCCIÓN DE POZO PARA SISTEMA DE AGUA POTABLE
1.1.- Código PLADECO	SE-29
2.- Línea Estratégica	GT-2
3.- Etapa	EJECUCIÓN
4.- Localización Geográfica	CAONE, REGIÓN DEL MAULE
5.- Cobertura (marcar con una X)	COMUNAL X
	LOCAL
6.- Prioridad PLADECO/prioridad de la comunidad	ALTA
7.- SEIA (SI/NO)	NO
8.- Calendario Estimativo	2018
9.- Fuentes de Financiamiento	SUBDERE
10.- Costo estimado	\$52.850.624.- APROX.
11.- Unidad y Persona Responsable	SECPLAC



FICHA PLADECO	
1.- Nombre del Estudio, Programa o Proyecto	IMPACTO ECONÓMICO EN LA CONSTRUCCIÓN EMBALSE EL PARRON.
1.1.- Código PLADECO	SE-30
2.- Línea Estratégica	DE-4
3.- Etapa	ESTUDIO
4.- Localización Geográfica	HUALAÑÉ, REGIÓN DEL MAULE
5.- Cobertura (marcar con una X)	COMUNAL
	LOCAL X
6.- Prioridad PLADECO/prioridad de la comunidad	MEDIA
7.- SEIA (SI/NO)	SI
8.- Calendario Estimativo	2022
9.- Fuentes de Financiamiento	CORPORACION DE DESARROLLO
10.- Costo estimado	\$30.000.000.- APROX.
11.- Unidad y Persona Responsable	SECPLAC



FICHA PLADECO	
1.- Nombre del Estudio, Programa o Proyecto	CAMBIO DE LUMINARIA PUBLICA
1.1.- Código PLADECO	SE-31
2.- Línea Estratégica	DS-8
3.- Etapa Actual	EJECUCIÓN
4.- Localización Geográfica	HUALAÑÉ, REGIÓN DEL MAULE
5.- Cobertura (marcar con una X)	COMUNAL X
	LOCAL
6.- Prioridad PLADECO/prioridad de la comunidad	ALTA
7.- SEIA (SI/NO)	NO
8.- Calendario Estimativo	2019
9.- Fuentes de Financiamiento	SUBDERE
10.- Costo estimado	\$78.686.311.- APROX.
11.- Unidad y Persona Responsable	SECPLAC



FICHA PLADECO	
1.- Nombre del Estudio, Programa o Proyecto	HABILITACIÓN PLANTA TRATAMIENTO DE AGUAS ESTADIO MUNICIPAL
1.1.- Código PLADECO	SE-32
2.- Línea Estratégica	DS-6
3.- Etapa Actual	EJECUCIÓN
4.- Localización Geográfica	HUALAÑÉ, REGIÓN DEL MAULE
5.- Cobertura (marcar con una X)	COMUNAL <input checked="" type="checkbox"/>
	LOCAL <input type="checkbox"/>
6.- Prioridad PLADECO/prioridad de la comunidad	ALTA
7.- SEIA (SI/NO)	NO
8.- Calendario Estimativo	2019
9.- Fuentes de Financiamiento	SUBDERE
10.- Costo estimado	\$231.062.895.- APROX.
11.- Unidad y Persona Responsable	SECPLAC



FICHA PLADECO	
1.- Nombre del Estudio, Programa o Proyecto	REPOSICIÓN BODEGA MUNICIPAL
1.1.- Código PLADECO	SE-33
2.- Línea Estratégica	DS-8
3.- Etapa Actual	EJECUCIÓN
4.- Localización Geográfica	HUALAÑÉ, REGIÓN DEL MAULE
5.- Cobertura (marcar con una X)	COMUNAL <input checked="" type="checkbox"/>
	LOCAL <input type="checkbox"/>
6.- Prioridad PLADECO/prioridad de la comunidad	ALTA
7.- SEIA (SI/NO)	NO
8.- Calendario Estimativo	2019
9.- Fuentes de Financiamiento	FNDR
10.- Costo estimado	\$300.000.000.- APROX.
11.- Unidad y Persona Responsable	SECPLAC



FICHA PLADECO	
1.- Nombre del Estudio, Programa o Proyecto	AMPLIACIÓN DE ALUMBRADO PÚBLICO - RURAL
1.1.- Código PLADECO	SE-34
2.- Línea Estratégica	DS-8
3.- Etapa	ESTUDIO
4.- Localización Geográfica	HUALAÑÉ, REGIÓN DEL MAULE
5.- Cobertura (marcar con una X)	COMUNAL X
	LOCAL
6.- Prioridad PLADECO/prioridad de la comunidad	BAJA
7.- SEIA (SI/NO)	NO
8.- Calendario Estimativo	2020
9.- Fuentes de Financiamiento	SUBDERE
10.- Costo estimado	\$15.000.000.- APROX.
11.- Unidad y Persona Responsable	SECPLAC



FICHA PLADECO	
1.- Nombre del Estudio, Programa o Proyecto	ENCUENTRO INTERCOMUNAL ANÁLISIS DE COMPORTAMIENTO DEMOGRÁFICO DE LAS COMUNAS DE HUALAÑÉ, LICANTEN Y SAGRADA FAMILIA.
1.1.- Código PLADECO	SE-35
2.- Línea Estratégica	DS-8
3.- Etapa	EJECUCIÓN
4.- Localización Geográfica	HUALAÑÉ, REGIÓN DEL MAULE
5.- Cobertura (marcar con una X)	COMUNAL X
	LOCAL X
6.- Prioridad PLADECO/prioridad de la comunidad	ALTA
7.- SEIA (SI/NO)	NO
8.- Calendario Estimativo	2019
9.- Fuentes de Financiamiento	MUNICIPALIDAD-CORPORACION DE DESARROLLO
10.- Costo estimado	\$15.000.000.- APROX.
11.- Unidad y Persona Responsable	SECPLAC



FICHA PLADECO	
1.- Nombre del Estudio, Programa o Proyecto	CONSTRUCCION PARQUE HOLISTICO
1.1.- Código PLADECO	SE-36
2.- Línea Estratégica	DS-8
3.- Etapa I	EJECUCIÓN
4.- Localización Geográfica	HUALAÑÉ, REGIÓN DEL MAULE
5.- Cobertura (marcar con una X)	COMUNAL X
	LOCAL
6.- Prioridad PLADECO/prioridad de la comunidad	ALTA
7.- SEIA (SI/NO)	NO
8.- Calendario Estimativo	2021
9.- Fuentes de Financiamiento	FNDR
10.- Costo estimado	\$250.000.000.- APROX.
11.- Unidad y Persona Responsable	SECPLAC



FICHA PLADECO	
1.- Nombre del Estudio, Programa o Proyecto	CONSTRUCCION PARQUE CEMENTERIO
1.1.- Código PLADECO	SE-37
2.- Línea Estratégica	DS-8
3.- Etapa	EJECUCIÓN
4.- Localización Geográfica	HUALAÑÉ, REGIÓN DEL MAULE
5.- Cobertura (marcar con una X)	COMUNAL X
	LOCAL
6.- Prioridad PLADECO/prioridad de la comunidad	ALTA
7.- SEIA (SI/NO)	NO
8.- Calendario Estimativo	2021
9.- Fuentes de Financiamiento	FNDR
10.- Costo estimado	\$500.000.000.- APROX.
11.- Unidad y Persona Responsable	SECPLAC



FICHA PLADECO	
1.- Nombre del Estudio, Programa o Proyecto	CENTRO MEMORIAL CHIRIPILCO
1.1.- Código PLADECO	SE-38
2.- Línea Estratégica	DS-8
3.- Etapa	EJECUCIÓN
4.- Localización Geográfica	HUALAÑÉ, REGIÓN DEL MAULE
5.- Cobertura (marcar con una X)	COMUNAL X
	LOCAL
6.- Prioridad PLADECO/prioridad de la comunidad	ALTA
7.- SEIA (SI/NO)	NO
8.- Calendario Estimativo	2021
9.- Fuentes de Financiamiento	CULTURA
10.- Costo estimado	\$150.000.000.- APROX.
11.- Unidad y Persona Responsable	SECPLAC



15. Anexos 2

15.1 Propuesta Complementaria Concejo Municipal

Desde el Concejo Municipal de la Ilustre Municipalidad de Hualañé, se plantean las siguientes sugerencias al plan de inversiones del PLADECOS;

15.1.2 Cuadro Resumen

Proyectos en el ámbito de la Gestión Municipal

CODIGO	AÑO	CLASIFICACION	NOMBRE	RESPONSABLE
D-30	2019	GESTIÓN	Implementación de otras actividades deportivas	DIDECO-DPTES
S-06	2020	GESTIÓN	Sistema y contratación de profesionales especialistas en telemedicina	SALUD
E-07	2020	GESTIÓN	Programa de ferias escolares	DAEM



Iniciativas en el área de Estudios y/o Ejecución

CODIGO	AÑO	CLASIFICACION	NOMBRE	RESPONSABLE
SE-39	2019	ESTUDIO	Plan de construcción de veredas y pavimentación	SECPLAC
SE-40	2019	EJECUCIÓN	Construcción de sistema de agua potable	SECPLAC
SE-41	2019 2020	ESTUDIO	Construcción de pozo para sistema de agua potable	SECPLAC
SE-42	2019 2020	ESTUDIO	Construcción de plantas elevadoras	SECPLAC
D-31	2019 2020	ESTUDIO	Crear un centro de reciclaje municipal	DIDECO
SE-43	2020	ESTUDIO	Construcción de Asfalto	SECPLAC
D-32	2021	ESTUDIO	Programa de separación de residuos domiciliarios	DIDECO



15.1.3 Fichas

FICHA PLADECO	
1.- Nombre del Estudio, Programa o Proyecto	SISTEMA Y CONTRATACIÓN DE PROFESIONALES ESPECIALISTAS EN TELEMEDICINA
1.1.- Código PLADECO	S-06
2.- Línea Estratégica	SC-02
3.- Etapa	GESTIÓN
4.- Localización Geográfica	HUALAÑÉ, REGIÓN DEL MAULE
5.- Cobertura (marcar con una X)	COMUNAL X
	LOCAL
6.- Prioridad PLADECO/prioridad de la comunidad	MEDIA
7.- SEIA (SI/NO)	NO
8.- Calendario Estimativo	2020
9.- Fuentes de Financiamiento	SALUD
10.- Costo estimado	\$150.000.000.- APROX.
11.- Unidad y Persona Responsable	SALUD



FICHA PLADECO	
1.- Nombre del Estudio, Programa o Proyecto	PLAN DE CONSTRUCCIÓN DE VEREDAS Y PAVIMENTACIÓN VILLA LOS JARDINES NORTE
1.1.- Código PLADECO	SE-39
2.- Línea Estratégica	DS-08
3.- Etapa	EJECUCION
4.- Localización Geográfica	SECTOR NORTE, VILLA LOS JARDINES
5.- Cobertura (marcar con una X)	COMUNAL
	LOCAL X
6.- Prioridad PLADECO/prioridad de la comunidad	MEDIA
7.- SEIA (SI/NO)	NO
8.- Calendario Estimativo	2019
9.- Fuentes de Financiamiento	FNDR-MOP
10.- Costo estimado	\$50.000.000.- APROX.
11.- Unidad y Persona Responsable	SECPLAC



FICHA PLADECO	
1.- Nombre del Estudio, Programa o Proyecto	CONSTRUCCIÓN DE SISTEMA DE AGUA POTABLE
1.1.- Código PLADECO	SE-40
2.- Línea Estratégica	DS-08
3.- ETAPA	EJECUCIÓN
4.- Localización Geográfica	SECTOR NORTE, VILLA LOS JARDINES
5.- Cobertura (marcar con una X)	COMUNAL
	LOCAL X
6.- Prioridad PLADECO/prioridad de la comunidad	ALTA
7.- SEIA (SI/NO)	NO
8.- Calendario Estimativo	2019
9.- Fuentes de Financiamiento	FNDR-PMB
10.- Costo estimado	\$150.000.000.- APROX.
11.- Unidad y Persona Responsable	SECPLAC



FICHA PLADECO	
1.- Nombre del Estudio, Programa o Proyecto	PROGRAMA DE FERIAS ESCOLARES
1.1.- Código PLADECO	E-07
2.- Línea Estratégica	DS-02
3.- Etapa	GESTIÓN
4.- Localización Geográfica	HUALAÑÉ, REGIÓN DEL MAULE
5.- Cobertura (marcar con una X)	COMUNAL X
	LOCAL
6.- Prioridad PLADECO/prioridad de la comunidad	MEDIA
7.- SEIA (SI/NO)	NO
8.- Calendario Estimativo	2020
9.- Fuentes de Financiamiento	EDUCACIÓN
10.- Costo estimado	\$20.000.000.- APROX.
11.- Unidad y Persona Responsable	DAEM



FICHA PLADECO	
1.- Nombre del Estudio, Programa o Proyecto	IMPLEMENTACIÓN DE OTRAS ACTIVIDADES DEPORTIVAS EN LAS ESCUELAS DE LA COMUNA
1.1.- Código PLADECO	D-30
2.- Línea Estratégica	DS-06
3.- Etapa	GESTIÓN
4.- Localización Geográfica	HUALAÑÉ, REGIÓN DEL MAULE
5.- Cobertura (marcar con una X)	COMUNAL <input checked="" type="checkbox"/>
	LOCAL <input type="checkbox"/>
6.- Prioridad PLADECO/prioridad de la comunidad	BAJA
7.- SEIA (SI/NO)	NO
8.- Calendario Estimativo	2019
9.- Fuentes de Financiamiento	MUNICIPAL
10.- Costo estimado	\$50.000.000.- APROX.
11.- Unidad y Persona Responsable	DIDECO-DPTO DE DEPORTE



FICHA PLADECO	
1.- Nombre del Estudio, Programa o Proyecto	CREAR UN CENTRO DE RECICLAJE MUNICIPAL
1.1.- Código PLADECO	D-31
2.- Línea Estratégica	MA-01
3.- Etapa	ESTUDIO
4.- Localización Geográfica	HUALAÑÉ, REGIÓN DEL MAULE
5.- Cobertura (marcar con una X)	COMUNAL <input checked="" type="checkbox"/>
	LOCAL <input type="checkbox"/>
6.- Prioridad PLADECO/prioridad de la comunidad	MEDIA
7.- SEIA (SI/NO)	NO
8.- Calendario Estimativo	2019-2020
9.- Fuentes de Financiamiento	MUNICIPAL
10.- Costo estimado	\$15.000.000.- APROX.
11.- Unidad y Persona Responsable	DIDECO



FICHA PLADECO	
1.- Nombre del Estudio, Programa o Proyecto	PROGRAMA DE PROMOCION, EDUICACION AMBIENTAL Y SEPARACIÓN DE RESIDUOS DOMICILIARIOS
1.1.- Código PLADECO	D-32
2.- Línea Estratégica	MA-02
3.- Etapa	ESTUDIO
4.- Localización Geográfica	HUALAÑÉ, REGIÓN DEL MAULE
5.- Cobertura (marcar con una X)	COMUNAL X
	LOCAL
6.- Prioridad PLADECO/prioridad de la comunidad	MEDIA
7.- SEIA (SI/NO)	NO
8.- Calendario Estimativo	2021
9.- Fuentes de Financiamiento	MINISTERIO DE MEDIO AMBIENTE- PROGRMA PROMOCION AMBIENTAL
10.- Costo estimado	\$30.000.000.- APROX.
11.- Unidad y Persona Responsable	DIDECO



FICHA PLADECO	
1.- Nombre del Estudio, Programa o Proyecto	CONSTRUCCIÓN DE POZO PARA SISTEMA DE AGUA POTABLE, SECTOR LOS COIPOS
1.1.- Código PLADECO	SE-41
2.- Línea Estratégica	DS-08
3.- Etapa	EJECUCION
4.- Localización Geográfica	SECTOR LOS COIPOS
5.- Cobertura (marcar con una X)	COMUNAL LOCAL X
6.- Prioridad PLADECO/prioridad de la comunidad	ALTA
7.- SEIA (SI/NO)	NO
8.- Calendario Estimativo	2019 - 2020
9.- Fuentes de Financiamiento	FNDR
10.- Costo estimado	\$50.000.000.- APROX.
11.- Unidad y Persona Responsable	SECPLAC



FICHA PLADECO	
1.- Nombre del Estudio, Programa o Proyecto	CONSTRUCCIÓN DE PLANTAS ELEVADORAS
1.1.- Código PLADECO	SE-42
2.- Línea Estratégica	DS-08
3.- Etapa	ESTUDIO
4.- Localización Geográfica	SECTOR LOS COIPOS
5.- Cobertura (marcar con una X)	COMUNAL
	LOCAL X
6.- Prioridad PLADECO/prioridad de la comunidad	ALTA
7.- SEIA (SI/NO)	NO
8.- Calendario Estimativo	2019 - 2020
9.- Fuentes de Financiamiento	FNDR
10.- Costo estimado	\$200.000.000.- APROX.
11.- Unidad y Persona Responsable	SECPLAC



FICHA PLADECO	
1.- Nombre del Estudio, Programa o Proyecto	CONSTRUCCIÓN DE ASFALTO, SECTOR EL PORVENIR
1.1.- Código PLADECO	SE-43
2.- Línea Estratégica	DS-08
3.- Etapa	ESTUDIO
4.- Localización Geográfica	PORVENIR
5.- Cobertura (marcar con una X)	COMUNAL
	LOCAL X
6.- Prioridad PLADECO/prioridad de la comunidad	ALTA
7.- SEIA (SI/NO)	NO
8.- Calendario Estimativo	2020
9.- Fuentes de Financiamiento	FNDR
10.- Costo estimado	\$35.000.000.- APROX.
11.- Unidad y Persona Responsable	SECPLAC



Lista de figuras

Tabla 1. Lista histórica de alcaldes de la comuna de Hualañé (Fuente: I. Municipalidad de Hualañé).....	31
Tabla 2. Distribución del padrón electoral de la comuna de Hualañé según sexo y grupo etario para el año 2017 (Fuente: Servicio Electoral de Chile)	34
Tabla 3. División distrital de las localidades de la comuna de Hualañé	35
Tabla 4. Caracterización climática de la comuna de Hualañé y subsectores geográficos de acuerdo con línea base 1980-2010 (Fuente: Ministerio del Medio Ambiente).....	38
Tabla 5. Población de la comuna de Hualañé desglosada según sexo (Fuente: Instituto Nacional de Estadísticas, Censo 2017)	39
Tabla 6. Organizaciones de la sociedad civil inscritas en la comuna de Hualañé (Fuente: I. Municipalidad de Hualañé).....	42
Tabla 7. Progresión de pagos de pensiones básicas solidarias, de vejez e invalidez a la comuna de Hualañé (Fuente: SINIM, Ministerio de Desarrollo Social).....	43
Tabla 8. Porcentaje de viviendas según materialidad autodeclaradas por los encuestados de la comuna de Hualañé (Fuente: CASEN 2015).....	44
Tabla 9. Indicador de materialidad de las viviendas (%) en la comuna de Hualañé (Fuente: CASEN 2015, Ministerio de Desarrollo Social)	46
Tabla 10. Índice de hacinamiento de las viviendas (%) de la comuna de Hualañé (Fuente: CASEN 2015, Ministerio de Desarrollo Social)	46
Tabla 11. Índice de saneamiento para la población de la comuna de Hualañé (Fuente: elaboración propia a partir de datos de CASEN 2015, Ministerio de Desarrollo Social).....	47
Tabla 12. Evolución de las personas declaradas pertenecientes a una etnia indígena en la comuna de Hualañé (Fuente: Censos 1992, 2002 y Registro Social de Hogares 2017).....	48
Tabla 13. Matrícula de educación municipal básica y media y porcentaje de asistencia escolar promedio de la comuna de Hualañé (Fuente: SINIM, MINEDUC)	50



Tabla 14. Evolución de los puntajes SIMCE de los colegios de la comuna de Hualañé medidos según promedio en el establecimiento (Fuente: Agencia Nacional de la Calidad de la Educación).....	51
Tabla 15. Alumnos en calidad de prioridad según IVE en educación básica y media para la comuna de Hualañé (Fuente: JUNAEB).....	54
Tabla 16. Alumnos beneficiados por programas del Estado desglosado por escuela en la comuna de Hualañé durante el año 2016 (Fuente: JUNAEB).....	55
Tabla 17. Centros de salud correspondientes a la comuna de Hualañé (Fuente: elaboración propia a partir de datos del Ministerio de Salud).....	56
Tabla 18. Personas y relación de apoyo municipal de integración laboral en la comuna de Hualañé (Fuente: SINIM, Ministerio del Trabajo y Previsión Social)...	62
Tabla 19. Evolución de la ocurrencia de delitos en la comuna de Hualañé desglosados en grupo delictual y delito (Fuente: Centro de Estudios y Análisis del Delito, Ministerio del Interior y Seguridad Pública).....	64
Tabla 20. Frecuencias de radio con sede en Hualañé (Fuente: elaboración propia)	68
Tabla 21. Evolución del tránsito en las rutas principales de la comuna de Hualañé desglosado por tipo de vehículo (Fuente: Censo de Vialidad, Ministerio de Obras Públicas).....	68
Tabla 22. Líneas de buses operando en Hualañé, horarios de salida de buses y precios de los pasajes al año 2017 (Fuente: Terminal de Buses de Curicó).....	69
Tabla 23. Uso del suelo agrícola en la comuna de Hualañé (Fuente: Censo Agropecuario 2007, INE).....	70
Tabla 24. Ingresos de la administración municipal de la comuna de Hualañé en los años fiscales 2016 y 2017 (Fuente: I. Municipalidad de Hualañé)	71
Tabla 25. Gastos de la administración municipal de la comuna de Hualañé en los años fiscales 2016 y 2017 (Fuente: I. Municipalidad de Hualañé)	71
Gráfico 1. Evolución de la concurrencia a votar por parte de los habitantes de la comuna de Hualañé (Fuente: Servicio Electoral de Chile)	32



Gráfico 2. Padrón electoral total desglosado por grupo etario para la comuna de Hualañé para el año 2017 (Fuente: Servicio Electoral de Chile).....	33
Gráfico 3. Histograma de distribución de la población de la comuna de Hualañé según su edad (Fuente: Instituto Nacional de Estadísticas, Censo 2017)	40
Gráfico 4. Progresión de la tasa de natalidad de la población de la comuna de Hualañé y línea de tendencia (Fuente: Departamento de Estadísticas e Información de Salud, Ministerio de Salud).....	41
Gráfico 5. Evolución de la población en situación de pobreza en la comuna de Hualañé (Fuente: Ministerio de Desarrollo Social, CASEN, 2005-2015).....	43
Gráfico 6. Progreso de la entrega de subsidios familiares a la comuna de Hualañé (Fuente: SINIM, Ministerio de Desarrollo Social).....	44
Gráfico 7. Porcentaje promedio del estado de conservación de las casas en la comuna de Hualañé, autodeclarada (Fuente: CASEN 2015).....	45
Gráfico 8. Evolución de la tasa de analfabetismo en la comuna de Hualañé (Fuente: CASEN, Ministerio de Desarrollo Social)	49
Gráfico 9. Curvas de evolución de la matrícula de educación municipal de la comuna de Hualañé (Fuente: SINIM, MINEDUC)	50
Gráfico 10. Evolución de los resultados PSU iguales o superiores a 450 puntos en establecimientos municipales de la comuna de Hualañé (Fuente: MINEDUC, SINIM)	52
Gráfico 11. Evolución del gasto en educación (M\$) administrado por la comuna de Hualañé (Fuente: MINEDUC).....	53
Gráfico 12. Evolución del Índice de Vulnerabilidad Escolar del Sistema Nacional de Asignación con Equidad de la educación básica y media para la comuna de Hualañé (Fuente: JUNAEB)	54
Gráfico 13. Distribución de la inscripción de habitantes de Hualañé a los centros de salud administrados por la municipalidad (Fuente: I. Municipalidad de Hualañé)	55
Gráfico 14. Evolución de la cantidad de exámenes de salud preventivos tomados en la salud municipal de la comuna de Hualañé (Fuente: Ministerio de Salud)	58



Gráfico 15. Evolución de la cantidad de mujeres con prueba de Papanicolaou (PAP) vigente en la comuna de Hualañé (No hay datos para el año 2012. Fuente: Ministerio de Salud).....	58
Gráfico 16. Cobertura de consultas por morbilidad en la comuna de Hualañé, desglosadas por grupo etario (No hay datos para los años 2005, 2006 y 2011 en el segmento 10-19 años. Fuente: Ministerio de Salud).....	59
Gráfico 17. Evolución del embarazo según edad en la comuna de Hualañé (Fuente: DEIS, Ministerio de Salud).....	60
Gráfico 18. Porcentaje de habitantes que reconocen cotizar en un sistema previsional en la comuna de Hualañé (Fuente: CASEN, Ministerio de Desarrollo Social)	61
Gráfico 19. Número de empresas (eje izquierdo) versus número de trabajadores dependientes (eje derecho) informados al SII y tendencias lineales en la comuna de Hualañé (Fuente: SII).....	62
Gráfico 20. Ventas de las empresas informadas al SII (eje izquierdo) versus renta neta informada (eje derecho) de trabajadores dependientes y tendencias lineales en la comuna de Hualañé (Fuente: SII).....	63
Gráfico 21. Evolución del total de delitos acaecidos en la comuna de Hualañé (Fuente: Centro de Estudios y Análisis del Delito, Ministerio del Interior y Seguridad Pública).....	66
Gráfico 22. Líneas de telefonía fija instaladas en la comuna de Hualañé (Fuente: SUBTEL).....	66
Gráfico 23. Conexiones a internet fija en la comuna de Hualañé (Fuente: SUBTEL)	67
Ilustración 1. Eventos significativos de la comuna de Hualañé (Fuente: Consejo Nacional de la Cultura y las Artes, Servicio Nacional de Turismo Región del Maule)	30
Ilustración 2. Mapa agroclimático de la comuna de Hualañé (Fuente: Análisis contexto para PLADECO)	37



Ilustración 3. Mapa de ubicación de los centros de salud de la comuna de Hualañé
(Fuente: Google Maps a partir de los datos de tabla anterior) 56

Tabla compuesta 1. Evolución del nivel educacional de la comuna de Hualañé
(Fuente: CASEN, Ministerio de Desarrollo Social) 49

Tabla compuesta 2. Evolución de la afiliación de la población a sistemas de
previsión de salud en la comuna de Hualañé (Fuente: CASEN, Ministerio de
Desarrollo Social) 57

Tabla compuesta 3. Evolución de la proporción de oficios en la comuna de
Hualañé (Fuente: CASEN, Ministerio de Desarrollo Social)..... 60